

ЗАТВЕРДЖЕНО
Рішення Широківської селищної ради
від 18.12.2024 №1344-38/VIII



**СТРАТЕГІЯ РОЗВИТКУ
ШИРОКІВСЬКОЇ СЕЛИЩНОЇ ТЕРИТОРІАЛЬНОЇ ГРОМАДИ
ДО 2028 РОКУ**

**с-ще Широке
2024 рік**

ЗМІСТ

| | стор. |
|---|--------------|
| Вступ | 3 |
| Розділ 1. Аналітична частина | 6 |
| 1.1. Історичний розвиток | 6 |
| 1.2. Географічне розташування | 10 |
| 1.3. Природно-ресурсний потенціал | 12 |
| 1.4. Характеристика населення та трудових ресурсів | 16 |
| 1.5. Наявна інфраструктура (транспортна, житлово-комунальна, поштова та зв'язок, соціальна, торгівлі та послуг, туристична) | 21 |
| 1.6. Містобудівна документація, а також концепція інтегрованого розвитку території територіальної громади | 43 |
| 1.7. Економічний розвиток | 44 |
| 1.8. Фінансовий стан та бюджет територіальної громади | 47 |
| 1.9. Органи управління громадою | 51 |
| 1.10. Органи самоорганізації населення та громадські об'єднання | 57 |
| 1.11. Результати опитування заінтересованих сторін | 59 |
| 1.12. Інформація щодо відповідності державній та регіональній стратегіям | 71 |
| Розділ 2. SWOT-аналіз | 74 |
| Розділ 3. Сценарії розвитку територіальної громади | 78 |
| Розділ 4. Стратегічне бачення розвитку територіальної громади | 82 |
| Розділ 5. Стратегічні, оперативні цілі та завдання розвитку територіальної громади | 83 |
| Розділ 6. Проведення моніторингу, оцінювання реалізації Стратегії та управління ризиками | 109 |

ВСТУП

Стратегічний план є одним із інструментів залучення ресурсів для розвитку громади. Наявність такого плану – одна з ключових умов надання громаді грантів, позик та інвестицій. Головною метою Стратегії розвитку Широківської селищної територіальної громади (далі – Стратегія) є вирішення спільних проблем мешканців усіх населених пунктів, які увійшли до складу Широківської селищної територіальної громади та реалізації спільних завдань щодо економічного зростання, підвищення конкурентоспроможності, інвестиційної привабливості, ефективного використання ресурсів та реалізацію спільних інтересів громади, влади та бізнесу. А також, надання будь-яких субвенцій, інвестиції розглядаються тільки через призму розвитку громади, а саме – Стратегії громади прийнятої на місцевому рівні.

Законодавче підґрунтя: Закон України «Про місцеве самоврядування в Україні», Закон України «Про засади державної регіональної політики», Закон України «Про внесення змін до деяких законодавчих актів України щодо засад державної регіональної політики та політики відновлення регіонів і територій», Методичні рекомендації щодо порядку розроблення, затвердження, реалізації, проведення моніторингу та оцінювання реалізації стратегій розвитку територіальних громад, затвержені Наказом Міністерства розвитку громад та територій України від 21 грудня 2022 року № 265.

Стратегія розвитку Широківської селищної територіальної громади розроблялася з урахуванням Державної стратегії регіонального розвитку України на період до 2027 року та Стратегії регіонального розвитку Дніпропетровської області на період до 2027 року, затвердженої рішенням Дніпропетровської обласної ради від 07.08.2020 №624-24/VII, рішення Широківської селищної ради від 02 червня 2023 року №861-20/VIII «Про розроблення Стратегії розвитку Широківської селищної територіальної громади до 2028 року та Плану заходів її реалізації на 2024-2026 роки» та є основним плановим документом розвитку громади на середньострокову перспективу, який визначає пріоритети та напрямки її розвитку до 2028 року.

Стратегія є координуючим документом, який дозволяє використовувати наявні фінансові та територіальні ресурси цілеспрямовано, тобто більш ефективно.

Розроблення Стратегії припало на дуже тяжкий для українського суспільства час – час воєнного стану. Проте цей документи надзвичайно важливий, так як після Перемоги потреба у планованому підході до розвитку території буде надзвичайно важливою.

Реалізація Стратегії передбачається в рамках партнерства влади, громади та бізнесу, де кожен партнер зможе знайти своє місце і свої інтереси та забезпечити відповідний вклад у розвиток території громади, регіону та України в цілому.

Відповідно до розпорядження селищного голови від 25 липня 2023 року №105 (зі змінами) була сформована робоча група з підготовки проекту Стратегії розвитку Широківської селищної територіальної громади, у складі представників виконкому, сільськогосподарських підприємств, бізнесових кіл, громадських, релігійних та молодіжних організацій, політичних партій різного спрямування, фахівців з питань планування розвитку.

Структура документу Стратегії містить два компоненти – «стратегічний», тобто систему стратегічних і операційних цілей, реалізація яких повинна призвести до досягнення стратегічного бачення розвитку Широківської селищної територіальної громади та «операційний», як окремі завдання і проекти на період до 2028 року по кожній стратегічній цілі, в рамках яких передбачені реалістичні цілі і досяжні результати, конкретні заходи, прозорі і зрозумілі показники оцінки, потенційні виконавці та фінансові ресурси, необхідні для реалізації проектів. Завершується документ реєстром технічних завдань на проекти місцевого розвитку у форматі, прийнятому в рекомендаціях Міністерства розвитку громад та територій України.

При підготовці аналітичних розділів Стратегії було використано матеріали Міністерства економіки України, Міністерства розвитку громад та територій України, інших міністерств та відомств, Дніпропетровської обласної державної адміністрації, науково-дослідних організацій, Головного управління статистики у Дніпропетровській області, Широківської селищної ради та її виконавчих органів. У зв'язку з військовою агресією росії проти України (з 2022 року), відповідно до Закону України «Про захист інтересів суб'єктів подання звітності та інших документів у період дії воєнного стану або стану війни», у період дії воєнного стану або стану війни, а також протягом трьох місяців після його завершення, органи державної статистики призупинили оприлюднення більшості статистичної інформації, тому аналіз деяких показників здійснено на основі наявних оперативних даних.

Процес розробки Стратегії тривав поетапно, відповідно до методології партисипативного тактичного і стратегічного планування.

Над Стратегією працювала робоча група, створена розпорядженням Широківського селищного голови від 27.05.2023 року №105 «Про затвердження Положення та складу робочої групи з розробки Стратегії розвитку Широківської селищної територіальної громади до 2028 року» (зі змінами), так як однією з основних складових процесу планування було обов'язкова участь в ньому всіх активних та зацікавлених громадян. До робочої групи увійшли представники виконавчого комітету Широківської селищної ради, члени виконавчого комітету, депутати, представники бізнесу та громадські активісти.

Починаючи з травня 2024 року робочою групою проводилися засідання, на яких було розглянуто та обговорено:

- соціально-економічний аналіз розвитку територіальної громади;
- висновки соціологічного дослідження;
- SWOT-аналіз та сценарії розвитку громади;
- операційний план заходів реалізації Стратегії.

Протягом травня – червня 2024 року серед мешканців та представників

бізнесу громади було проведено соціологічне дослідження у формі анкетування, в рамках якого по населених пунктах громади були заповнені анкети у кількості 413 примірників та 18 примірників анкет було заповнено представниками бізнесу. Результати опитування наведені в розділі 1 Стратегії.

РОЗДІЛ 1. АНАЛІТИЧНА ЧАСТИНА

1.1. ІСТОРИЧНИЙ РОЗВИТОК.

Широківська селищна територіальна громада входить до складу Криворізького району Дніпропетровської області. Адміністративний центр – селище Широке (засноване у 1787 році), вперше статус селища отримало у 1938 році.

У 1923 році Широківщина стає складовою частиною Дніпропетровської області, Широківського району. Проте у 1963 році Широківський район було розформовано та приєднано до Апостолівського, та уже в 1965 році його статус було відновлено. Відповідно до Постанови Верховної Ради України від 17.07.2020 №807-ІХ «Про утворення та ліквідацію районів», Широківська селищна територіальна громада, одна із 15 територіальних громад Дніпропетровської області, увійшла в склад Криворізького району.

Розташована громада на крайньому півдні Дніпропетровської області і межує з Новолатівською, Гречаноподівською, Карпівською сільськими радами, Апостолівською міською територіальною громадою та Бериславським районом Херсонської області на півдні.

По території громади тече річка Інгулець. Напрямок течії річки – з півночі на південь. Довжина її 549 км. Бере свій початок річка Інгулець з джерел біля села Кучерівка на Кіровоградщині. Через селище Широке протікає річка Бакаєць.

У 2017 році наша громада взяла курс на децентралізацію. В рамках адміністративно-територіальної реформи та відповідно до Закону України «Про добровільне об'єднання територіальних громад» 28 квітня 2017 року Широківською селищною радою прийнято рішення «Про добровільне утворення територіальних громад».

До складу Широківської територіальної громади входило шістнадцять населених пунктів, а саме:

-с.Ганнівка, с.Шестірня, с.Щасливе (Новокурське) Шестірнянського старостинського округу;

-с.Благодатне, с.Одрадне, с.Оленівка, с.Надія, с.Григорівка, с.Новоукраїнка, с.Подидар, с.Дачне, с.Запоріжжя, с.Весела Дача, с.Кошове, с.СпаськеБлагодатнівського старостинського округу;

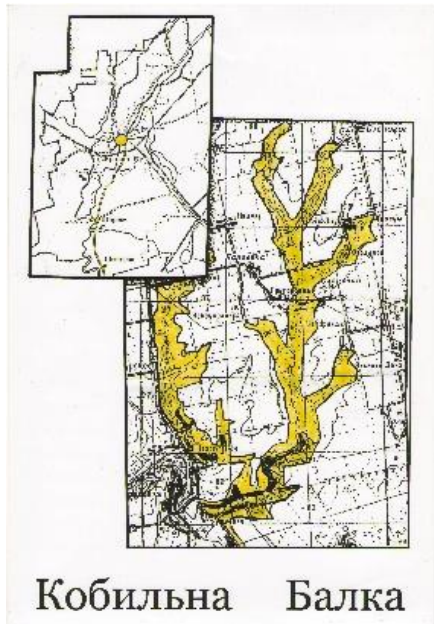
- адміністративний центр –селище Широке.

Згідно з рішенням Дніпропетровської обласної ради від 09 жовтня 2020 року №647-25/VII внесено зміни до адміністративно-територіального устрою Дніпропетровської області та виключено з облікових даних село Спаське Широківської селищної територіальної громади. Це рішення направлено до Верховної Ради України та опубліковане у «Відомостях Верховної Ради України» 30.04.2021 року. Станом на 01.06.2021 року село Спаське включено до алфавітного покажчику населених пунктів Дніпропетровської області знятих з обліку.

Таким чином Широківська селищна територіальна громада сформована як територія з 15 населеними пунктами та жителями у кількості 12068 осіб

(оперативні дані реєстру територіальних громад станом на 01.01.2024).

На території Широківської селищної ради розташований Регіональний ландшафтний парк місцевого значення «Балка Кобильна», який можна назвати перлиною Широківщини.



Кобильна Балка

Довжина балки складає 27,4 км, але з урахуванням всіх бокових відгалужень її довжина становить 50,1 км, площа частини парку, що розміщена на території ради складає 1149,3 га.

Балка Кобильна на південному сході Дніпропетровської області являє собою чудову комплексну пам'ятку природи: карстові прояви, степова рослинність, пам'ятки археології, архітектури, історії та культури. В балці є низинні болота – унікальне явище для степової України.

В балці Кобильна знайдено значну кількість рослин, занесених до Червоної Книги - це реліктова рослина цимбохазма дніпровська, популяцію якої знайдено на Україні ще в двох місцях, але в стадії процвітання - ця рослина лише

в Кобильній балці, а також три види абсолютно унікальної ковили – ковила Лессінга, ковила волосиста та найкрасивіша, сон чорнючий, ряска Буше, тюльпан Біберштейна.

На території балки Кобильної розташовані пам'ятки археології; поселення доби пізньої бронзи (14-12 ст. до н.е.), декілька поселень черняхівської культури (2-4ст).

Козацьке кладовище – унікальне місце в балці Кобильна, тут збереглося багато оригінальних кам'яних хрестів, які зафіксовано, як пам'ятки історії та культури.

При об'єднанні, станом на 01.01.2018 року паспорт Широківської селищної ради мав такий вигляд:

Кількість сіл – 16.

Загальна чисельність населення – 13345 чол.

в т.ч. пенсіонери за віком – 4378;

-інваліди ВВВ – 26;

-учасники бойових дій (і прирівняні до них) - 143;

-інваліди всіх груп і категорій – 516;

-багатодітні сім'ї – 129;

-діти з багатодітних сімей – 245;

-діти-інваліди – 48;

-діти-сироти – 41;

-одинокі матері – 15.

Загальна кількість виборців – 10771.

Загальна площа Широківської селищної ради (ОТГ) складає 30511,26 га (Широківської селищної ради – 6054,96 га, Благодатнівського старостинського округу – 13392,80 га, Шестірнянського старостинського округу – 11064,2 га), з яких 26404,94 га - сільськогосподарські угіддя, в т.ч. рілля 22669,48 га, пасовища 3062,81 га.

Загальна чисельність депутатів селищної ради – 26

На території знаходилися:

-Заклади освіти – 6:

Комунальний заклад «Широківська середня загальноосвітня школа №1- загальноосвітній навчальний заклад I - III ступенів» Широківської районної ради;

Комунальний заклад «Широківська середня загальноосвітня школа №2- загальноосвітній заклад I - III ступенів» Широківської районної ради;

Комунальний заклад «Запорізька середня загальноосвітня школа- загальноосвітній навчальний заклад I - III ступенів» Широківської районної ради;

Комунальний заклад «Новокурська середня загальноосвітня школа- загальноосвітній навчальний заклад I - III ступенів» Широківської районної ради;

Комунальний заклад «Благодатнівська середня загальноосвітня школа- загальноосвітній навчальний заклад I - III ступенів» Широківської районної ради;

Комунальний заклад «Шестірнянська середня загальноосвітня школа- загальноосвітній навчальний заклад I - III ступенів» Широківської районної ради

-Дошкільні навчальні заклади – 4

Комунальний заклад освіти «Широківський дошкільний навчальний заклад №1 загального розвитку»;

Комунальний заклад освіти «Широківський дошкільний навчальний заклад №4 загального розвитку»;

Комунальний заклад освіти «Широківський дошкільний навчальний заклад №6 загального розвитку»;

Комунальний заклад освіти «Шестірнянський дошкільний навчальний заклад загального розвитку».

-Широківська дитячо-юнацька спортивна школа;

-Широківський центр дитячої творчості.

-Заклади охорони здоров'я – 2

-Комунальний заклад «Широківська центральна районна лікарня»

Дніпропетровської обласної ради»;

-Комунальне некомерційне підприємство «Широківський центр первинної медичної допомоги»:

-Широківська амбулаторія;

-Шестірнянська амбулаторія;

-Благодатнівська амбулаторія;

-Дачнівський ПЗ.

-Заклади культури – 13:

-Клубні заклади – 4:

-КЗК «Широківський будинок культури»;

-Благодатнівський сільський клуб філія;

-Шестірнянський сільський клуб філія;

-Новокурський сільський клуб філія.

-Бібліотеки - 7:

-КЗК «Широківська публічна бібліотека»;

-Широківська дитяча бібліотека;

-Новокурська сільська бібліотека філія;

-Шестірнянська сільська бібліотека філія;

-Благодатнівська сільська бібліотека філія;

-Дачнівська сільська бібліотека філія;

-Запорізька сільська бібліотека філія.

-Комунальний заклад позашкільної освіти «Широківська мистецька школа»

-Широківський народний історико-краєзнавчий музей.

-Широківська філія Міжрегіонального центру професійної перепідготовки звільнених у запас військовослужбовців м. Кривого Рогу Дніпропетровської області

площі території Дніпропетровської області (31914,0 км²).

Широківська селищна рада межує з Новолатівською, Гречаноподівською, Карпівською сільськими радами, Апостолівською міською територіальною громадою та Бериславським районом Херсонської області.

До складу Широківської селищної ради входить 15 населених пунктів: с-ще Широке, с.Шестірня, с.Ганнівка, с.Щасливе, с.Благодатне, с.Григорівка, с.Весела Дача, с.Дачне, с.Надія, с.Новоукраїнка, с.Запоріжжя, с.Кошове, с.Одрадне, с.Оленівка, с.Подидар.

Адміністративний центр територіальної громади – селище Широке.

Перелік населених пунктів, які входять до складу громади:

(оперативні дані РТГ 2023 рік):

| №з\п | Назва | Кількість населення | Площа (га) |
|---------------------------------------|-------------------------------|---------------------|----------------|
| 1 | селище Широке – центр громади | 9508 | 1533,25 |
| Шестірнянський старостинський округ | | | |
| 2 | с. Шестірня | 725 | 343,0 |
| 3 | с. Щасливе | 486 | 264,0 |
| 4 | с. Ганнівка | 183 | 90,0 |
| | Всього | 1394 | 697,0 |
| Благодатнівський старостинський округ | | | |
| 5 | с. Благодатне | 325 | 78,0 |
| 6 | с. Весела Дача | 64 | 73,0 |
| 7 | с. Григорівка | 74 | 60,0 |
| 8 | с. Дачне | 237 | 96,0 |
| 9 | с. Запоріжжя | 164 | 92,0 |
| 10 | с. Кошове | 99 | 145,0 |
| 11 | с. Надія | 82 | 52,0 |
| 12 | с. Новоукраїнка | 47 | 72,0 |
| 13 | с. Одрадне | 64 | 60,0 |
| 14 | с. Оленівка | 9 | 22,0 |
| 15 | с. Подидар | 1 | 21,0 |
| | Всього | 1166 | 771,0 |
| | РАЗОМ | 12068 | 3001,25 |

Всі населені пункти громади, крім адміністративного центру, входять до складу Благодатнівського та Шестірнянського старостинських округів (рішення Широківської селищної ради від 10.01.2018 року №69-4/VII «Про утворення старостинських округів Широківської селищної ради»).

Широківська селищна територіальна громада має розвинену мережу автомобільних доріг. Всі населені пункти з'єднані автомобільними дорогами з твердим покриттям.

Через селище Широке проходять автомобільні шляхи територіального значення у Дніпропетровській області:

Т-04-47 – «Кривий Ріг - Широке - Шестірня - Заградівка»;

Т-04-43 – «/Т-04-47/ - Сергіївка - /Н-23/» до с.Дачне;

Т-04-11 – «Широке - Олександрівка - /Н-23/»;

С042109 – «Новокурське-/Широке-Шестірня-Заградівка/»;

С042134 – «Шестірня-Ганнівка»;

С042132 – «Дачне-Кошове»;

С042107 – «Благодатне-Гречані Поди»;

С042101– «Широке – Лісгосп» по вул.Антон Лисечка, вул.Лісова в селищі Широке;

С042106 – «Східний обхід смт Широке»;

С042129 – «Надія-Новоукраїнка»;

С042135 – «Об'їзд селища Широке» по вул.Слов'янська у селищі Широке.

Центральна вулиця (Соборна) перетинає селище Широке з півночі на південь. Загальна планувальна структура відображена паралельними та перпендикулярними вулицями. Житлова забудова громади представлена малоповерховою та середньо поверховою садибною забудовою в кількості 5533 домогосподарства, а також 58 багатоквартирних будинків в селищі Широке.

1.3. ПРИРОДНО-РЕСУРСНИЙ ПОТЕНЦІАЛ.

Земельні ресурси.

Територія сільської ради входить до Дніпропетровського центрального агрогрунтового району.

Земельний фонд Широківської селищної територіальної громади складає 30512 га, з них 26404,4 га займають сільськогосподарські угіддя, що свідчить про високий рівень сільськогосподарського освоєння земель. У структурі сільгоспугідь рілля складає 85,0 %.

Пасовища – 3 062,8 га. Під забудованими землями зайнято 458,2 га.

Площа лісових земель складає 1656,5 га, частина яких перебуває в постійному користуванні Державного спеціалізованого господарського підприємства "ЛІСИ УКРАЇНИ". Землі водного фонду – 277, 6 га, кількість ставків на території громади – 18 (7 з яких діючі). Землі промисловості, транспорту, електронних комунікацій, енергетики, оборони та іншого призначення - 249 га.

Згідно ґрунтового районування України, регіон відноситься до південної частини Дніпропетровського центрального району Північного степу, де залягають звичайні малогумусні чорноземи, розвинені переважно на карбонатних важкосуглинистих і середньосуглинистих схилах.

Серед покладів основні групи: пісковики і кварцити, сланці, залісті роговики, залізні руди. На території Шестірнянського старостинського округу наявні родовища бокситів, піску. Виявлено також електрокорунд. Видобуток корисних копалин не здійснюється, законсервований.

Ґрунти придатні для широкого асортименту зелених насаджень характерних для степової зони і сприятливі для ведення підсобного господарства.

Аграрний сектор громади спеціалізується на вирощуванні зернових та технічних культур.

Основними землекористувачами в селищній раді є сільськогосподарські підприємства, у оренді яких перебувають паї громадян, у тому числі: сільськогосподарських товариств – 12, фермерських господарств – 39, фізичних осіб – підприємців – 16.

Найбільшими сільськогосподарськими товаровиробниками є:

- СТОВ «СУЗІР'Я»;
- ТОВ «ШИРОКЕ»;
- ТОВ «ШЕСТИРНЯ»;
- ТОВ «ШЕСТЕРНЯ-АГРОБІЗНЕС»;
- ФГ «АГРОІМПУЛЬС-АП».

Одноосібники у кількості 470 осіб, самостійно обробляють землю загальною площею 2 334,59 га.

Середній розмір земельної частки (паю) по Широківській селищній раді складає 7,012 га.

Клімат

Дніпропетровська область розташована в атлантико-кліматичній зоні помірних широт. Через рівнинності території в області відчувається вплив спекотних вітрів з Азії, видозмінених вітрів з тропіків та холодних арктичних вітрів. Погодні коливання умов від помірно-вологих до різко-посушливих. Згідно із фізико-географічним районуванням територія селища Широке відноситься до Інгулецько-Саксаганського фізико-географічного району. Зима м'яка, малосніжна. Останні приморозки в повітрі закінчуються 20-22 квітня, перші морози настають 11-12 жовтня. Випадіння снігу супроводжується сильними вітрами, що призводить до нерівномірного його розподілу на полях.

Весна починається 11–13 березня. Літо настає в першій декаді травня, спекотне і сухе з помірними зливами, що сприяє утворенню інтенсивного поверхневого стоку і розвитку ерозійних процесів. Характерні засушливі періоди, які тривають 30-40 днів. Осінь починається на початку третьої декади вересня.

Роза вітрів відносно житлової забудови селища Широке, зон відпочинку й інших місць масового перебування населення сприятлива (переважають вітри північного, північно-східного та східного напрямків).

Природні ресурси.

Землі нашого краю оточує промислове підприємство ПРАТ «ІнГЗК», тому справжнім зеленим оазисом серед кар'єрів Криворізького гірничорудного басейну є ліс, що знаходиться на північній околиці селища Широке. Всього площа лісових земель складає 1656,5 га, частина яких перебуває в постійному користуванні Державного спеціалізованого господарського підприємства

«ЛІСИ УКРАЇНИ»».

На території Широківської селищної ради розташовані землі водного фонду – 277, 6 га, кількість ставків на території громади – 18 (7 з яких діючі);

По центру території селища протікає мала річка Бакаєць, а з західного боку його огинає річка Інгулець.

Ґрунти звичайні малогумусні чорноземи, розвинені переважно на карбонатних важкосуглинистих і середньосуглинистих схилах.

Серед покладів основні групи: пісковики і кварцити, сланці, залістисті роговики, залізні руди.

Стан довкілля.

Екологічні проблеми регіону, в якому знаходиться Широківська територіальна громада, як і в цілому по Україні, наступні: забруднення атмосферного повітря викидами від транспортних засобів та внаслідок військового вторгнення; забруднення водних об'єктів; несанкціоновані сміттєзвалища; фізична зношеність та аварійність водопровідних мереж; незадовільний стан каналізаційних мереж і насосних станцій; низький рівень екологічної та санітарної культури населення.

Широківська громада територіально близько розташована до міста Кривого Рогу, яке очолює рейтинг найзабрудненіших міст України, оскільки на його території працюють гіганти української промисловості: видобувні та металургійні підприємства. Це зумовлює високий рівень забрудненості повітря.

Також, шкодить екології постійне курсування великовантажних автомобілів по ділянці автомобільної дороги загального користування державного значення Т-04-47 Кривий Ріг-Широке-Шестірня Заградівка, км 11+871 – км 15+257 (с.Шестірня, Криворізького району, Дніпропетровської області), яка знаходиться на балансі служби відновлення та розвитку інфраструктури у Дніпропетровській області. По цій дорозі щоденно маршрутом Кривий Ріг – Херсон безперервно курсують великовагові вантажні автомобілі, які перевозять сипучі матеріали на ремонт доріг в Херсонській області. З Архангельського кар'єру везуть вапняк на Криворізький цементний завод. Викиди газів у повітря, дорожній пил, надходження забруднюючих речовин створюють проблеми для здоров'я населення. Така ситуація призводить також до створення аварійних ситуацій, пошкодження дорожнього покриття.

В Широківській селищній раді розвинені комунальні та енергетичні мережі всіх видів: електричні мережі 224 км, газові мережі – 183,8 км, водопровідні мережі – 260,77 км та мережі водовідведення 26,2 км.

На виконання програми благоустрою Широківської селищної ради (рішення від 27 вересня 2018 року №306-15/VII) (зі змінами) з метою забезпечення утримання територій населених пунктів громади в належному стані та забезпечення чистоти і порядку здійснюються заходи за рахунок коштів місцевого бюджету.

Роботи з благоустрою територій – це цілий комплекс заходів, які включають збирання та вивіз сміття, покіс трави, упорядкування доріг, послуги

із землерийних робіт.

На даний час земельна ділянка (кадастровий номер земельної ділянки 1225855100:01:007:0106) з визначеним цільовим призначенням – для обслуговування полігону твердих побутових відходів, використовується, як місце складування відходів.

Вивіз сміття на вказану територію здійснюють мешканці селища Широке та КП «Широке» Широківської селищної ради.

Враховуючи близькість полігону ТПВ до житлової забудови Широківською селищною радою прийнято рішення про проведення ліквідації полігону на земельній ділянці 1225855100:01:007:0106. У 2021 році з метою дотримання вимог «Державних санітарних правил планування та забудови населених пунктів» (зі змінами та доповненнями) Широківською селищною радою було затверджено «Детальний план частини території смт Широке Широківського району, Дніпропетровської області під розміщення полігону твердих побутових відходів». Даний детальний план пройшов процедуру стратегічно екологічної оцінки. У 2023 року Широківською селищною радою розроблено та затверджено проєкт землеустрою на вказану земельну ділянку.

На території Широківської селищної ради працює Комунальне підприємство «Широке». Відповідно до рішення виконавчого комітету Широківської селищної ради від 27 вересня 2023 №267 «Про здійснення побудинкового збирання та вивезення твердих побутових відходів», КП «Широке» розпочало роботу з побудинкового збирання сміття, згідно з графіком.

З відкритих джерел вдалося знайти такі дані.

Таблиця 1. Викиди забруднюючих речовин в атмосферне повітря, тис. тонн

| Регіони | 2019 | 2020 | 2021 | 2022 |
|---------------------------------|--------------------------------------|-------|-------|------|
| Стационарні джерела | | | | |
| Район | | 260,0 | 259,7 | 0 |
| Область, в т.ч. | 576,9 | 534,7 | 537,6 | 0 |
| <i>-від стаціонарних джерел</i> | 576,9 | 534,7 | 537,6 | 0 |
| Пересувні джерела | | | | |
| Район | дані в органах Держкомстату відсутні | | | |
| Область | дані в органах Держкомстату відсутні | | | |

Примітка: По динаміці викидів забруднюючих речовин по Дніпропетровській області за 2022 рік та 2023 рік статистична інформація відсутня.

Таблиця 2. Динаміка викидів забруднюючих речовин протягом 2014 – 2021 років наведена у таблиці

| Викиди по області | 2014 | 2015 | 2016 | 2017 | 2018 | 2019 | 2020 | 2021 |
|--|----------|-------|--------|--------|--------|--------|--------|--------|
| Загальна кількість викидів в атмосферне повітря, тис. т в т.ч. | 1037,075 | 876,6 | 833,0* | 657,3* | 614,3* | 576,9* | 534,7* | 537,6* |
| - від стаціонарних джерел забруднення, тис. т | 855,775 | 723,9 | 833,0 | 657,3 | 614,3 | 576,9 | 534,7 | 537,6 |
| - від пересувних джерел забруднення, тис. т | 181,3 | 152,6 | ** | ** | ** | ** | ** | ** |

Таблиця 3. Утворення відходів I-III класів небезпеки

| Показники | 2018 | 2019 | 2020 | 2021 | 2022 | 2023 |
|--|--|-----------|-----------|---------------------|---------------------|---------------------|
| Громада всього, тис. м ³ /рік | 0,123 | 0,131 | 0,215 | 0,2507 | 0,155 | 0,207 |
| в т.ч. у спеціально відведених місцях або об'єктах | Такі місця на території громади відсутні | | | | | |
| Район всього | Інформація відсутня | | | | | |
| Область всього | 243 598,8 | 252 234,5 | 309 398,4 | Інформація відсутня | Інформація відсутня | Інформація відсутня |

Дніпропетровська область – одна з найбільш промислово розвинених областей України. Статистична інформація з 2021 рік відсутня.

Разом з тим, за даними Головного управління статистики у Дніпропетровській області на підприємствах області протягом 2020 року утворилося 309 398 тис. тонн відходів. Із загального обсягу утворених відходів 25,9 тис. тонн становлять відходи I-III класів небезпеки. Близько 28,2 % (87 132,9 тис. тонн) утилізовано, решта – спалено, у тому числі з метою одержання енергії, передано іншим підприємствам з метою утилізації або видалення та направлено в сховища організованого складування (поховання). Найбільшу частку утворення відходів у 2020 році становлять інші мінеральні відходи, змішані та недиференційовані матеріали, хімічні відходи, а також побутові та подібні відходи згорання.

1.4. ХАРАКТЕРИСТИКА НАСЕЛЕННЯ ТА ТРУДОВИХ РЕСУРСІВ

Чисельність населення і демографічна ситуація

Таблиця 1. Чисельність мешканців в населених пунктах громади, осіб

| Території | 2019 | 2020 | 2021 | 2022 | 2023 |
|-------------------------|------|------|------|------|------|
| селище Широке | 9925 | 9783 | 9623 | 9623 | 9508 |
| с. Шестірня | 806 | 784 | 766 | 766 | 725 |
| с. Щасливе (Новокурске) | 531 | 517 | 505 | 505 | 486 |
| с. Ганнівка | 194 | 189 | 185 | 185 | 183 |
| с. Благодатне | 389 | 379 | 370 | 370 | 325 |

| | | | | | |
|--------------------|--------------|--------------|--------------|--------------|---------------|
| с. Весела Дача | 96 | 93 | 92 | 92 | 64 |
| с. Григорівка | 99 | 96 | 94 | 94 | 74 |
| с. Дачне | 278 | 271 | 265 | 265 | 237 |
| с. Запоріжжя | 165 | 161 | 157 | 157 | 164 |
| с. Кошове | 135 | 132 | 129 | 129 | 99 |
| с. Надія | 118 | 115 | 113 | 113 | 82 |
| с. Новоукраїнка | 80 | 78 | 77 | 77 | 47 |
| с. Одрadne | 115 | 112 | 109 | 109 | 64 |
| с. Оленівка | 21 | 20 | 20 | 20 | 9 |
| с. Подидар | 9 | 9 | 9 | 9 | 1 |
| с.Спаське | 3 | 3 | 0 | 0 | 0 |
| Всього | 12964 | 12742 | 12514 | 12514 | 12068 |
| Район, осіб | | | | | |
| Область, тис. осіб | 3176,6 | 3142,0 | 3096,5 | 3 096,5 | Відсутні дані |

Примітка: За 2022 рік відсутні статистичні дані. За 2023 рік оперативні дані згідно з Реєстром територіальних громад (РТГ).

Таблиця 2. Природний та міграційний рух населення, осіб (сумарно по всіх населених пунктах, що увійшли до складу ТГ)

| Показники | 2018 | 2019 | 2020 | 2021 | 2022 | 2023 |
|--|-------------|-------------|-------------|-------------|-------------|-------------|
| Народжені | 86 | 66 | 91 | 75 | 59 | 30 |
| Померлі | 178 | 243 | 264 | 378 | 134 | 101 |
| Природний приріст | -92 | -177 | -173 | -303 | -101 | -81 |
| Прибулі | 649 | 484 | 321 | 342 | 78 | 250 |
| Вибулі | 680 | 491 | 275 | 206 | 64 | 95 |
| Сальдо міграції | -31 | -7 | +46 | +136 | +14 | +155 |
| Загальне збільшення (зменшення) | -123 | -184 | -127 | -167 | -76 | -97 |

Таблиця 3. Розподіл населення за віком, осіб (сумарно по всіх населених пунктах, що увійшли до складу ТГ) (оперативні дані РТГ)

| Показники | 2023 |
|------------------------------|--------------|
| Населення у віці: | 12068 |
| молодшому за працездатний | 2211 |
| працездатному | 6932 |
| старшому за працездатний | 2925 |
| <i>Діти дошкільного віку</i> | <i>486</i> |
| <i>Діти шкільного віку</i> | <i>1725</i> |

Таблиця 4. Рівні освіти серед населення у віці понад 18 років (сумарно по всіх населених пунктах, що увійшли до складу ОТГ), 2023 рік

| Показники | Кількість, осіб | % до загальної кількості населення |
|---------------------|-----------------|------------------------------------|
| Професійно-технічна | 3378 | 28,0 |
| Базова вища | 796 | 6,6 |

| | | |
|------------|------|------|
| Повна вища | 1568 | 13,0 |
| Інше | 4115 | 34,1 |

Примітка: Дані наведено за матеріалами вибіркового обстеження населення (домогосподарств) з питань економічної активності.

Таблиця 5. Розподіл населення за віком у населених пунктах, що увійшли до складу ТГ, 2023 рік, осіб

| Назва населеного пункту громади | Показники населення у віці: | | | | | |
|---------------------------------|-----------------------------|---------------------------|----------------|---------------------------|-----------------------------------|--------------------------------|
| | Всього | молодшому за працездатний | працездатно му | старшому за працездатн ий | крім того, діти дошкільно го віку | крім того, діти шкільного віку |
| селище Широке | 9508 | 1786 | 5395 | 2327 | 379 | 1407 |
| с. Шестірня | 725 | 123 | 430 | 172 | 35 | 88 |
| с. Щасливе | 486 | 86 | 293 | 107 | 22 | 64 |
| с. Ганнівка | 183 | 39 | 113 | 31 | 13 | 26 |
| с. Благодатне | 325 | 45 | 182 | 98 | 9 | 36 |
| с. Весела Дача | 64 | 14 | 34 | 16 | 4 | 10 |
| с. Григорівка | 74 | 10 | 45 | 19 | 4 | 6 |
| с. Дачне | 237 | 44 | 137 | 56 | 7 | 37 |
| с. Запоріжжя | 164 | 24 | 109 | 31 | 3 | 21 |
| с. Кошове | 99 | 14 | 63 | 22 | 4 | 10 |
| с. Надія | 82 | 13 | 57 | 12 | 4 | 9 |
| с. Новоукраїнка | 47 | 9 | 23 | 15 | 2 | 7 |
| с. Одрadne | 64 | 3 | 48 | 13 | 0 | 3 |
| с. Оленівка | 9 | 1 | 3 | 5 | 0 | 1 |
| с. Подидар | 1 | 0 | 0 | 1 | 0 | 0 |
| с. Спаське | 0 | 0 | 0 | 0 | 0 | 0 |
| Всього | 12068 | 2211 | 6932 | 2925 | 486 | 1725 |

Зайнятість населення та безробіття

Таблиця 6. Загальні тенденції, щодо зайнятості, безробіття та доходів населення (сумарно по всіх населених пунктах, що увійшли до складу ТГ)

| | 2019 | 2020 | 2021 | 2022 | 2023 |
|--|---------|---------|---------|------------------|---------|
| Кількість безробітних, тис.осіб, в т.ч. | | | | | |
| Громада | 0,190 | 0,255 | 0,216 | 0,165 | 0,064 |
| Область | 125,0 | 129,0 | 131,0 | немає інформації | 38,4 |
| Середньомісячна заробітна плата, грн | | | | | |
| Громада | 8630,0 | 9549,0 | 11500,0 | 12195,0 | 14170,0 |
| Область | 10751,0 | 11681,0 | 13669,0 | 14479,0 | 14308,0 |

Примітка: за 2019, 2020, 2021 роки статистична інформація. 2022, 2023 роки оперативна інформація

Таблиця 7. Зайнятість за видами діяльності (сумарно по всіх населених пунктах, що увійшли до складу ТГ)

| Галузі та види діяльності | 2023 |
|---|-------------|
| Сільське господарство, мисливство, лісове та рибне господарство | 1286 |
| Промисловість | 2036 |
| Будівництво | 0 |
| Оптова й роздрібна торгівля; торгівля транспортними засобами; послуги з їх ремонту. | 392 |
| Готелі та ресторани | 0 |
| Культура | 64 |
| Державне управління | 11 |
| Органи місцевого самоврядування | 58 |
| Освіта(в тому числі СПТУ) | 403 |
| Охорона здоров'я та соціальна допомога | 315 |
| Інші види діяльності | 234 |
| Всього | 4799 |

Примітка:

- дані наведено за матеріалами вибіркового обстеження з питань економічної активності підприємств та установ громади;
- до галузі «Промисловість» включено мешканців селища Широке, які працюють на промислових підприємствах м. Кривий Ріг.

Таблиця 8. Розподіл населення за віком, осіб

| Показники | Всього, 2021 | У т.ч. жін. 2021 | Всього 2022 | У т.ч. жін. 2022 | Всього, 2023 | У т.ч. жін. 2023 | Всього, 2024 | У т.ч. жін. 2024 |
|--|-------------------------|-----------------------------|------------------------|-----------------------------|-------------------------|-----------------------------|-------------------------|-----------------------------|
| У віці молодшому за працездатний 0-14 | 2057 | 979 | 1962 | 929 | 1733 | 850 | 1875 | 895 |
| У працездатному віці 15-64 | 7565 | 3981 | 7660 | 4017 | 7410 | 3703 | 7590 | 3817 |
| У віці старшому за працездатний 65+ | 2892 | 1552 | 2892 | 1552 | 2925 | 1821 | 3045 | 1868 |
| <i>Діти дошкільного віку 0-6</i> | <i>569</i> | <i>277</i> | <i>460</i> | <i>220</i> | <i>486</i> | <i>239</i> | <i>506</i> | <i>267</i> |
| <i>Діти шкільного віку 7-18</i> | <i>2071</i> | <i>971</i> | <i>2146</i> | <i>1016</i> | <i>1725</i> | <i>832</i> | <i>1820</i> | <i>905</i> |
| Кількість осіб з інвалідністю | 448 | 171 | 423 | 152 | 465 | 189 | 458 | 168 |
| Загальна чисельність ВПО | - | - | 618 | 400 | 669 | 320 | 705 | 334 |
| - ВПО дітей 0-6 років | | | 67 | 33 | 71 | 32 | 79 | 36 |
| - ВПО Дітей 6-18 років | | | 92 | 42 | 100 | 43 | 119 | 39 |
| Кількість учасників/ць бойових дій/АТО/ООС | 137 | 2 | 151 | 2 | 184 | 3 | 194 | 3 |

1.5. НАЯВНА ІНФРАСТРУКТУРА.

Транспортна інфраструктура.

ПРОТЯЖНІСТЬ ДОРІГ КОМУНАЛЬНОЇ ВЛАСНОСТІ З ТВЕРДИМ ПОКРИТТЯМ

| Назва показника | од. виміру | показник |
|---|------------|--------------------------------------|
| Протяжність доріг комунальної власності з твердим покриттям – всього | км | 27,5 |
| з них: | | |
| Протяжність ділянок доріг, що потребують негайного ремонту | км | 26,5 |
| | | |
| Протяжність відремонтованих доріг комунальної власності з твердим покриттям станом на 01.01.2024 | км | 0,5 (поточний ямковий ремонт) |

Потреби населення Широківської селищної ради в пасажирських перевезеннях забезпечують 6 приміських автобусних маршрутів загального користування, які обслуговують приватні перевізники.

Також через селище Широке, с.Шестірня та с.Ганнівка проходять міжміські маршрути до м.Дніпро, с.Кочубеївка та селища Велика Олександрівка Херсонської області. В зв'язку з російською агресією проти України та військовими діями на території Херсонської області частина приміських маршрутів не функціонує.

Автобусним сполученням охоплено 9 населених пунктів громади, що становить 60% до загальної кількості (15). Не забезпечені автотранспортними послугами залишаються жителі 6 сіл (із них у с.Подидар відсутнє постійно проживаюче населення).

Відновлено рух на автобусному маршруті «м.Кривий Ріг – с.Ганнівка», що проходить через населені пункти Широківської громади.

Вирішено проблемне питання з перевезення пасажирів у Благодатнівському та Шестірнянському старостинських округах, перевізником проводиться перевезення населення округу до селища Широке. Послуги з перевезення пасажирів у межах території Широківської селищної ради відшкодовуються коштом місцевого бюджету.

Загальна протяжність автодоріг комунальної власності складає – 182,5 км, в тому числі з твердим покриттям – 114,5 км та ґрунтовим – 68,0 км.

Транспортна доступність з центру територіальної громади: 30 хв. (21 км) до м. Кривий Ріг (найближче велике місто); 2 год. 45 хв. (173 км) до м. Дніпро (обласний центр).

Усі населені пункти громади сполучені мережею автомобільних доріг з твердим покриттям.

На виконання заходів програми розвитку дорожньої інфраструктури автомобільних доріг загального користування місцевого значення, вулиць і доріг комунальної власності коштом місцевого бюджету проводиться придбання шлаку та щебня, ґрейдерування та підсіпку вулиць і провулків по населених пунктах громади, поточний ремонт автомобільних доріг.

Житлово-комунальне господарство

Житловий фонд

Таблиця 1. Стан житлового фонду громади

| Показники | 2022 | 2023 |
|---|------------------|------------------|
| Загальна кількість помешкань | 6592 | 6592 |
| у тому числі:- індивідуальні будинки | 5533 | 5533 |
| % помешкань, підключених до комунального водопостачання | 79,3 | 80,7 |
| % помешкань, підключених до комунального газопостачання | Немає інформації | Немає інформації |
| % помешкань, підключених до комунальної системи каналізації | 24,8 | 24,8 |
| % помешкань, підключених до центрального опалення | 0 | 0 |

Помешкання - квартира та індивідуальний будинок.

Нове житло в період 2019-2023 років в експлуатацію на території громади не вводилося.

Комунальна інфраструктура та інженерні мережі

Таблиця 2. Водопостачання та водовідведення

| Показники | 2018 | 2019 | 2020 | 2021 | 2022 | 2023 |
|---|-------|-------|-------|-------|--------|--------|
| Протяжність мереж водопостачання, км | 226,1 | 226,1 | 256,8 | 258,7 | 260,77 | 260,77 |
| Протяжність мереж водовідведення, км | 26,2 | 26,2 | 26,2 | 26,2 | 26,2 | 26,2 |
| Споживання питної води, тис. м ³ – всього, у тому числі: | 431,4 | 361,5 | 345,5 | 347,6 | 317,8 | 256,2 |
| - населення | 398,3 | 326,6 | 315,2 | 318,1 | 290,5 | 233,8 |
| - підприємства | 33,1 | 34,9 | 30,3 | 29,5 | 27,3 | 22,5 |

Основні проблеми з водою.

Головна проблема водопровідної мережі селища Широке є 100% зношеність. Водопровід був введений в експлуатацію у 1964 році, тому на водопроводі часті аварійні пориви, як наслідок великі втрати води. Тому необхідна розробка технічної документації та проведення реконструкції та заміни водопроводу всього селища Широке. Останні роки за кошти Широківської селищної ради КП «Широке» здійснювало заміну найбільш зношених водопровідних мереж, але це зовсім незначний обсяг від необхідної кількості заміни. Також однією із проблем є недостатній тиск у водопровідній мережі, який в першу чергу пов'язаний з недостатнім тиском води від КП «Кривбасводоканал». Цю проблему частково могли вирішити регулятори тиску на ввіді між підприємствами. Також із-за не рівної місцевості селища Широке та збільшенням сезонного споживання води деякі ділянки селища, які знаходяться

на підвищеній місцевості періодично бувають без води, або із малим тиском. Цю проблему могли вирішити побудова насосних станцій, яка б допомогла вирівнювати тиск в системі водопостачання селища. Щодо якості питної води цю проблему не можливо вирішити на місцевому рівні, а фінансування з державного чи обласного бюджету наразі не заплановане.

В 2023 році внаслідок масштабної екологічної катастрофи, спричиненої руйнуванням греблі Каховської гідроелектростанції армією росії, в зоні катастрофи опинилося близько 80 населених пунктів, частину з яких затопило внаслідок теракту. Вода у водопровідних мережах громади стала непридатною для вживання без проведення доочищення.

В Широківській селищній раді проводиться системна робота по забезпеченню населення якісною питною водою. Так, в 2023 році завдяки Міжнародному Комітету Червоного Хреста введено в експлуатацію 3 мобільні станції очищення води КР1 з причепом U7-3015, які передані для проведення доочистки води з водопровідної мережі для мешканців громади. Отримано харчові ємності для води, які передані бюджетним установам.

В 2024 відбувся запуск сучасної контейнерної станції очистки води, яка отримана завдяки взаємодії Дніпропетровської обласної військової адміністрації, Криворізької районної військової адміністрації та Уряду Чеської республіки. Фахівці, які працюватимуть з обладнанням, пройшли 2 етапи спеціального навчання.

Завдяки Європейському Союзу, Програми розвитку ООН громада отримала 2 нових сучасних автомобілі для забезпечення водою мешканців громади.

Поштова інфраструктура та зв'язок.

Акціонерним товариством «Укртелеком» проводилися роботи по модернізації кабельних мереж, а саме, прокладка оптоволоконних ліній для забезпечення доступу до високошвидкісного Інтернету та IP- телефонії. Також послуги мережі Інтернет надають ФОП Халік, ФОП Турбаєвський та оператори мобільного зв'язку. Доступні провайдери: Київстар, МТС, Лайф.

| № п/п | Назва | Адреса | Кількість клієнтів |
|--|--|--|--------------------|
| <i>Відділення поштового зв'язку</i> | | | |
| 1 | АТ «Укрпошта», відділення поштового зв'язку селище Широке | 53700, Дніпропетровська область, селище Широке, вул. Соборна, буд. 147 | 4000 |
| 2 | Пересувне відділення поштового зв'язку №14 (м.Дніпропетровськ) | Дніпропетровська область, виїзне обслуговування мешканців Шестірнянського старостинського округу (згідно графіків) | |
| 3 | Пересувне відділення поштового зв'язку №2 (м.Дніпропетровськ) | Дніпропетровська область, виїзне обслуговування мешканців Благодатнівського старостинського округу (згідно графіків) | |
| <i>Банківські відділення</i> | | | |

| | | | |
|---|---|---|------|
| 1 | Широківське відділення АТ «Райффайзен Банк» | Дніпропетровська область, селище Широке, вул. Соборна, буд.109 | 2500 |
| 2 | АТКБ «ПриватБанк» | Дніпропетровська область, селище Широке, вул. Соборна, буд.110а | 4500 |
| 3 | Філія Дніпропетровського обласного управління АТ «Ощадбанк» | Дніпропетровська область, селище Широке, вул. Соборна, буд.82 | 1300 |

Соціальна інфраструктура.

Мережа закладів освіти.

На території Широківської селищної територіальної громади знаходяться:

Заклади освіти – 4 та 2 філії опорного закладу:

-Широківський ліцей № 1 Широківської селищної ради;

-Широківський ліцей № 2 Широківської селищної ради;

Запорізька гімназія Широківського ліцею № 2 Широківської селищної ради;

Новокурська гімназія Широківського ліцею № 2 Широківської селищної ради;

-Шестірнянський ліцей Широківської селищної ради;

-Благодатнівська гімназія Широківської селищної ради.

Дошкільні навчальні заклади – 4:

-Комунальний заклад «Широківський заклад дошкільної освіти (ясла-садок) № 1» Широківської селищної ради;

-Комунальний заклад «Широківський заклад дошкільної освіти (ясла-садок) № 4»;

-Комунальний заклад «Широківський заклад дошкільної освіти (ясла-садок) № 6»;

-Комунальний заклад «Шестірнянський заклад дошкільної освіти (дитячий садок)».

Таблиця 1. Дошкільні та загальноосвітні навчальні заклади

| Показники | 2019 | 2020 | 2021 | 2022 | 2023 |
|--|------|------|------|------|------|
| Кількість дошкільних закладів, одиниць | 4 | 4 | 4 | 4 | 4 |
| Кількість дітей в дошкільних закладів, осіб | 373 | 343 | 321 | 279 | 281 |
| Завантаженість дошкільних закладів (дітей на 100 місць) | 92 | 85 | 79 | 69 | 70 |
| Кількість загальноосвітніх навчальних закладів, одиниць | 6 | 6 | 6 | 6 | 6 |
| Кількість учнів у загальноосвітніх навчальних закладах, осіб | 1389 | 1440 | 1404 | 1345 | 1347 |

| | | | | | |
|---|-----|-----|-----|-----|-----|
| Кількість вчителів у загальноосвітніх навчальних закладах, осіб | 140 | 137 | 141 | 132 | 130 |
|---|-----|-----|-----|-----|-----|

Таблиця 2. Перелік та опис дошкільних та шкільних закладів.

| | Назва та місце розміщення | Рік побудови | Проектна потужність | наповненість | Основна проблема |
|---|---|--|---------------------|--------------|--|
| 1 | Комунальний заклад «Широківський заклад дошкільної освіти (ясла-садок) № 1» Широківської селищної ради | 1967 | 90 | 70 | Покращення матеріально-технічної бази, ремонт харчоблоку, відсутність блискавкозахисту, пожежної сигналізації та тривожної кнопки |
| 2 | Комунальний заклад «Широківський заклад дошкільної освіти (ясла-садок) № 4» Широківської селищної ради | 1980 | 140 | 99 | Відсутність укриття, відсутність блискавкозахисту, пожежної сигналізації та тривожної кнопки |
| 3 | Комунальний заклад «Широківський заклад дошкільної освіти (ясла-садок) № 6» Широківської селищної ради | 1986 | 140 | 102 | Відсутність укриття, облаштування альтанок, відсутність блискавкозахисту, пожежної сигналізації та тривожної кнопки |
| 4 | Комунальний заклад «Шестірнянський заклад дошкільної освіти (дитячий садок)» Широківської селищної ради | 1971 | 35 | 20 | Облаштування дитячого майданчику, відсутність блискавкозахисту, пожежної сигналізації та тривожної кнопки, відсутність централізованого водопостачання |
| 5 | Широківський ліцей № 1 Широківської селищної ради | 1933 – старий корпус; 1983 – новий корпус | 840 | 592 | Ремонт гідроізоляції, капітальний ремонт харчоблоку та їдальні, ремонт каналізації, спортивного залу, облаштування |

| | | | | | |
|----|---|-------------|------------|-----------|---|
| | | | | | бігових доріжок на шкільному стадіоні, ремонт водостоку, відсутність блискавкозахисту |
| 6 | Широківський ліцей № 2 Широківської селищної ради | 1993 | 660 | 491 | Капітальний ремонт ПРУ, харчоблоку та їдальні, ремонт шкільної майстерні, відсутність блискавкозахисту |
| 7 | <i>Запорізька гімназія Широківського ліцею №2 Широківської селищної ради</i> | <i>1967</i> | <i>100</i> | <i>42</i> | <i>Недостатня кількість учнів, не відповідність харчоблоку нормам НАССР, відсутність блискавкозахисту, захисна споруда не відповідає нормам ПРУ</i> |
| 8 | <i>Новокурська гімназія Широківського ліцею №2 Широківської селищної ради</i> | <i>1993</i> | <i>192</i> | <i>68</i> | <i>Капітальний ремонт спортзалу, відсутність блискавкозахисту та пожежної сигналізації, відсутність централізованого водопостачання</i> |
| 9 | Шестірнянський ліцей Широківської селищної ради | 1968 | 300 | 106 | Відсутність укриття, централізованого водопостачання, блискавкозахисту |
| 10 | Благодатнівська гімназія Широківської селищної ради | 1969 | 106 | 48 | Капітальний ремонт покрівлі, поточний ремонт спортивного залу, відсутність блискавко захисту, |

Таблиця 3. Дошкільні та загальноосвітні навчальні заклади

| Показник | 2019 | 2020 | 2021 | 2022 | 2023 |
|--|------|------|------|------|------|
| Кількість штатних працівників педагогічного персоналу | | | | | |
| Комунальний заклад «Широківський заклад дошкільної освіти (ясла-садок) №1» Широківської селищної ради | 11 | 9 | 10 | 11 | 10 |
| Комунальний заклад «Широківський | 12 | 14 | 13 | 13 | 13 |

| | | | | | |
|--|------------|------------|------------|------------|------------|
| заклад дошкільної освіти (ясла-садок) №4» Широківської селищної ради | | | | | |
| Комунальний заклад «Широківський заклад дошкільної освіти (ясла-садок) №6» Широківської селищної ради | 17 | 17 | 17 | 17 | 17 |
| Комунальний заклад «Шестірнянський заклад дошкільної освіти (дитячий садок)» Широківської селищної ради | 4 | 4 | 5 | 4 | 3 |
| Широківський ліцей № 1 Широківської селищної ради | 48 | 46 | 48 | 44 | 45 |
| Широківський ліцей № 2 Широківської селищної ради | 37 | 37 | 40 | 37 | 33 |
| Запорізька гімназія Широківського ліцею № 2 Широківської селищної ради | 13 | 13 | 13 | 12 | 12 |
| Новокурська гімназія Широківського ліцею № 2 Широківської селищної ради | 13 | 13 | 13 | 13 | 13 |
| Шестірнянський ліцей Широківської селищної ради | 17 | 15 | 14 | 14 | 15 |
| Благодатнівська гімназія Широківської селищної ради | 12 | 13 | 13 | 12 | 12 |
| РАЗОМ | 184 | 181 | 186 | 177 | 173 |
| Кількість штатних працівників непедагогічного персоналу | | | | | |
| Комунальний заклад «Широківський заклад дошкільної освіти (ясла-садок) №1» Широківської селищної ради | 17 | 19 | 15 | 16 | 16 |
| Комунальний заклад «Широківський заклад дошкільної освіти (ясла-садок) №4» Широківської селищної ради | 18 | 18 | 18 | 16 | 17 |
| Комунальний заклад «Широківський заклад дошкільної освіти (ясла-садок) №6» Широківської селищної ради | 22 | 22 | 22 | 22 | 24 |
| Комунальний заклад «Шестірнянський заклад дошкільної освіти (дитячий садок)» Широківської селищної ради | 9 | 9 | 9 | 9 | 7 |
| Широківський ліцей № 1 Широківської селищної ради | 20 | 20 | 21 | 18 | 20 |
| Широківський ліцей № 2 Широківської селищної ради | 19 | 19 | 19 | 19 | 18 |
| Запорізька гімназія Широківського ліцею № 2 Широківської селищної ради | 6 | 6 | 6 | 6 | 6 |
| Новокурська гімназія Широківського ліцею № 2 Широківської селищної ради | 8 | 8 | 7 | 7 | 7 |

| | | | | | |
|---|------------|------------|------------|------------|------------|
| ради | | | | | |
| Шестірнянський ліцей Широківської селищної ради | 9 | 9 | 9 | 9 | 9 |
| Благодатнівська гімназія Широківської селищної ради | 11 | 11 | 11 | 11 | 11 |
| РАЗОМ | 139 | 141 | 137 | 133 | 135 |
| Кількість штатних працівників педагогічного персоналу пенсійного віку | | | | | |
| Комунальний заклад «Широківський заклад дошкільної освіти (ясла-садок) №1» Широківської селищної ради | 0 | 0 | 0 | 0 | 0 |
| Комунальний заклад «Широківський заклад дошкільної освіти (ясла-садок) №4» Широківської селищної ради | 1 | 1 | 1 | 1 | 1 |
| Комунальний заклад «Широківський заклад дошкільної освіти (ясла-садок) №6» Широківської селищної ради | 0 | 0 | 0 | 0 | 0 |
| Комунальний заклад «Шестірнянський заклад дошкільної освіти (дитячий садок)» Широківської селищної ради | 0 | 0 | 0 | 0 | 0 |
| Широківський ліцей № 1 Широківської селищної ради | 17 | 18 | 16 | 13 | 14 |
| Широківський ліцей № 2 Широківської селищної ради | 8 | 9 | 9 | 10 | 9 |
| Запорізька гімназія Широківського ліцею № 2 Широківської селищної ради | 3 | 3 | 3 | 2 | 1 |
| Новокурська гімназія Широківського ліцею № 2 Широківської селищної ради | 2 | 2 | 2 | 2 | 2 |
| Шестірнянський ліцей Широківської селищної ради | 2 | 2 | 1 | 1 | 1 |
| Благодатнівська гімназія Широківської селищної ради | 3 | 3 | 3 | 3 | 3 |
| РАЗОМ | 36 | 38 | 35 | 32 | 31 |
| Питома вага непедагогічного персоналу у загальній кількості працівників, % | | | | | |
| Комунальний заклад «Широківський заклад дошкільної освіти (ясла-садок) №1» Широківської селищної ради | 60,7 | 67,8 | 60,0 | 59,2 | 61,5 |
| Комунальний заклад «Широківський заклад дошкільної освіти (ясла-садок) №4» Широківської селищної ради | 60,0 | 56,2 | 58,0 | 55,1 | 56,6 |
| Комунальний заклад «Широківський | 56,4 | 56,4 | 56,4 | 56,4 | 58,5 |

| | | | | | |
|---|-------------|-------------|-------------|-------------|-------------|
| заклад дошкільної освіти (ясла-садок) №6» Широківської селищної ради | | | | | |
| Комунальний заклад «Шестірнянський заклад дошкільної освіти (дитячий садок)» Широківської селищної ради | 69,2 | 69,2 | 64,2 | 69,2 | 70 |
| Широківський ліцей № 1 Широківської селищної ради | 29,4 | 30,3 | 30,4 | 29,0 | 30,7 |
| Широківський ліцей № 2 Широківської селищної ради | 33,9 | 33,9 | 33,9 | 33,9 | 35,2 |
| Запорізька гімназія Широківського ліцею № 2 Широківської селищної ради | 31,5 | 31,5 | 31,5 | 33,3 | 33,3 |
| Новокурська гімназія Широківського ліцею № 2 Широківської селищної ради | 38,0 | 38,0 | 35 | 35 | 35 |
| Шестірнянський ліцей Широківської селищної ради | 34,6 | 37,5 | 39,1 | 39,1 | 37,5 |
| Благодатнівська гімназія Широківської селищної ради | 47,8 | 45,8 | 45,8 | 47,8 | 47,8 |
| РАЗОМ | 43,0 | 43,7 | 42,4 | 42,9 | 43,8 |
| Питома вага педагогічних працівників пенсійного віку у загальній кількості педагогічних працівників, %** | | | | | |
| Комунальний заклад «Широківський заклад дошкільної освіти (ясла-садок) №1» Широківської селищної ради | 0 | 0 | 0 | 0 | 0 |
| Комунальний заклад «Широківський заклад дошкільної освіти (ясла-садок) №4» Широківської селищної ради | 8,3 | 7,1 | 7,6 | 7,6 | 7,6 |
| Комунальний заклад «Широківський заклад дошкільної освіти (ясла-садок) №6» Широківської селищної ради | 0 | 0 | 0 | 0 | 0 |
| Комунальний заклад «Шестірнянський заклад дошкільної освіти (дитячий садок)» Широківської селищної ради | 0 | 0 | 0 | 0 | 0 |
| Широківський ліцей № 1 Широківської селищної ради | 35,4 | 39,1 | 33,3 | 29,5 | 31,1 |
| Широківський ліцей № 2 Широківської селищної ради | 21,6 | 24,3 | 2,5 | 27,0 | 27,2 |
| Запорізька гімназія Широківського ліцею № 2 Широківської селищної ради | 23,0 | 23,0 | 23,0 | 16,6 | 8,3 |
| Новокурська гімназія Широківського ліцею № 2 Широківської селищної ради | 15,3 | 15,3 | 15,3 | 15,3 | 15,3 |

| | | | | | |
|---|-------------|-------------|-------------|-------------|-------------|
| Шестірнянський ліцей Широківської селищної ради | 11,7 | 13,3 | 7,1 | 7,1 | 6,6 |
| Благодатнівська гімназія Широківської селищної ради | 25,0 | 23,0 | 23,0 | 25,0 | 25,0 |
| РАЗОМ | 19,5 | 20,9 | 18,8 | 18,0 | 17,9 |
| Кількість учнів | | | | | |
| Широківський ліцей № 1 Широківської селищної ради | 632 | 662 | 646 | 631 | 601 |
| Широківський ліцей № 2 Широківської селищної ради | 500 | 518 | 515 | 515 | 489 |
| Запорізька гімназія Широківського ліцею № 2 Широківської селищної ради | 41 | 46 | 44 | 42 | 44 |
| Новокурська гімназія Широківського ліцею № 2 Широківської селищної ради | 51 | 53 | 52 | 62 | 63 |
| Шестірнянський ліцей Широківської селищної ради | 111 | 112 | 106 | 100 | 101 |
| Благодатнівська гімназія Широківської селищної ради | 54 | 49 | 41 | 42 | 47 |
| РАЗОМ | 1389 | 1440 | 1404 | 1392 | 1345 |
| Кількість учнів, та дітей, які здобувають дошкільну освіту | | | | | |
| Комунальний заклад «Широківський заклад дошкільної освіти (ясла-садок) №1» Широківської селищної ради | 75 | 75 | 68 | 69 | 68 |
| Комунальний заклад «Широківський заклад дошкільної освіти (ясла-садок) №4» Широківської селищної ради | 140 | 120 | 118 | 95 | 100 |
| Комунальний заклад «Широківський заклад дошкільної освіти (ясла-садок) №6» Широківської селищної ради | 140 | 127 | 115 | 100 | 100 |
| Комунальний заклад «Шестірнянський заклад дошкільної освіти (дитячий садок)» Широківської селищної ради | 18 | 21 | 20 | 15 | 19 |
| РАЗОМ | 373 | 343 | 321 | 279 | 284 |
| Кількість класів | | | | | |
| Широківський ліцей № 1 Широківської селищної ради | 28 | 30 | 29 | 27 | 27 |
| Широківський ліцей № 2 Широківської селищної ради | 22 | 22 | 21 | 21 | 21 |
| Запорізька гімназія Широківського ліцею № 2 Широківської селищної ради | 3 | 9 | 8 | 8 | 8 |
| Новокурська гімназія Широківського ліцею № 2 Широківської селищної ради | 7 | 9 | 9 | 9 | 9 |
| Шестірнянський ліцей Широківської | 10 | 11 | 11 | 11 | 11 |

| | | | | | |
|--|-------------|-------------|-------------|-------------|-------------|
| селищної ради | | | | | |
| Благодатнівська гімназія Широківської селищної ради | 7 | 9 | 8 | 8 | 8 |
| РАЗОМ | 77 | 90 | 86 | 84 | 84 |
| Фактична наповнюваність класів, учнів на клас ** | | | | | |
| Широківський ліцей № 1 Широківської селищної ради | 22,5 | 22 | 22 | 23,3 | 22,2 |
| Широківський ліцей № 2 Широківської селищної ради | 22,7 | 23,5 | 24,5 | 24,5 | 23 |
| Запорізька гімназія Широківського ліцею № 2 Широківської селищної ради | 4,2 | 5 | 5,5 | 5,3 | 5,5 |
| Новокурська гімназія Широківського ліцею № 2 Широківської селищної ради | 7,3 | 6 | 5,8 | 6,9 | 7 |
| Шестірнянський ліцей Широківської селищної ради | 11 | 10 | 9,6 | 9 | 9,2 |
| Благодатнівська гімназія Широківської селищної ради | 7,7 | 5 | 5,1 | 5,3 | 5,9 |
| РАЗОМ | 12,6 | 11,9 | 11,2 | 12,4 | 12,1 |
| Показник співвідношення кількості учнів на одного вчителя, учнів на вчителя** | | | | | |
| Широківський ліцей № 1 Широківської селищної ради | 14 | 13 | 13 | 12 | 11 |
| Широківський ліцей № 2 Широківської селищної ради | 15 | 14 | 15 | 13 | 13 |
| Запорізька гімназія Широківського ліцею № 2 Широківської селищної ради | 4 | 4 | 5 | 5 | 4 |
| Новокурська гімназія Широківського ліцею № 2 Широківської селищної ради | 6 | 6 | 5 | 5 | 5 |
| Шестірнянський ліцей Широківської селищної ради | 7 | 7 | 9 | 8 | 8 |
| Благодатнівська гімназія Широківської селищної ради | 5 | 5 | 6 | 6 | 5 |
| РАЗОМ | 8 | 8 | 8 | 8 | 7 |
| Сусідні громади | | | | | |
| 1. Карпівська ОТГ | 8 | 8 | 8 | 8,2 | 7,5 |
| 2. Гречанопадівська ОТГ | 6 | 6 | 6 | 6 | 7 |
| 3. Новолатівська | 8 | 8 | 8 | 8,5 | 8,3 |
| По області | 14,8 | 10,0 | * | * | * |
| Видатки на функціонування закладу (загальний фонд), тис.грн. | | | | | |
| Широківський ліцей № 1 Широківської селищної ради | 11 023,05 | 11 642,08 | 16 985,64 | 14 626,94 | 14 259,29 |
| Широківський ліцей № 2 Широківської селищної ради | 8 826,88 | 9 761,51 | 13 135,59 | 12 006,04 | 11 735,78 |
| Запорізька гімназія Широківського | 2 534,96 | 3 106,65 | 4 371,73 | 3 782,33 | 3 607,45 |

| | | | | | |
|---|------------------|------------------|------------------|------------------|------------------|
| ліцею № 2 Широківської селищної ради | | | | | |
| Новокурська гімназія Широківського ліцею № 2 Широківської селищної ради | 2 769,05 | 2 914,05 | 4 276,55 | 4 191,82 | 4 374,44 |
| Шестірнянський ліцей Широківської селищної ради | 4 054,96 | 4 703,07 | 5 956,69 | 6 104,92 | 5 645,87 |
| Благодатнівська гімназія Широківської селищної ради | 3 761,12 | 4 091,96 | 4 863,24 | 5 135,57 | 4 682,88 |
| РАЗОМ | 32 970,01 | 36 219,32 | 49 589,45 | 45 847,63 | 44 305,72 |
| Видатки на 1 учня, тис. грн. | | | | | |
| Широківський ліцей № 1 Широківської селищної ради | 17,44 | 17,59 | 26,29 | 23,18 | 23,73 |
| Широківський ліцей № 2 Широківської селищної ради | 17,65 | 18,84 | 25,51 | 23,31 | 24,00 |
| Запорізька гімназія Широківського ліцею № 2 Широківської селищної ради | 61,83 | 67,54 | 99,36 | 90,06 | 81,99 |
| Новокурська гімназія Широківського ліцею № 2 Широківської селищної ради | 54,30 | 57,98 | 82,24 | 67,61 | 69,44 |
| Шестірнянський ліцей Широківської селищної ради | 36,53 | 41,99 | 56,20 | 61,05 | 55,90 |
| Благодатнівська гімназія Широківської селищної ради | 69,65 | 83,51 | 118,62 | 122,28 | 99,64 |
| РАЗОМ | 23,74 | 25,15 | 35,32 | 32,94 | 32,94 |
| Сусідні громади | | | | | |
| 1. Карпівська ОТГ | * | * | * | * | 64,5 |
| 2. Гречаноподівська ОТГ | * | * | * | * | 75,8 |
| 3. Новолатівська | * | * | * | * | 29,1 |
| По області | 21,81 | 21,10 | * | * | * |

Дані ЗНО, НМТ 2019 – 2023 (середній бал)

| Предмети | 2019 | 2020 | 2021 | 2022 | 2023 |
|--|-------|-------|-------|-------|-------|
| 1. Комунальний заклад «Широківська школа № 1 загальної середньої освіти І-ІІІ ступенів» Широківської селищної ради (назву змінено). 2. Широківський ліцей № 1 Широківської селищної ради. | | | | | |
| Українська мова і література | 139,8 | 149,5 | 136,2 | - | - |
| Українська мова | - | - | 133,3 | 152,2 | 150,3 |
| Історія України | 130,4 | 126,0 | 124,4 | 147,9 | 141,8 |
| Математика | 135,4 | 130,0 | 128,6 | 142,1 | 137,5 |
| Фізика | - | 117,5 | 141,0 | - | 146,0 |
| Хімія | - | 127,0 | 117,0 | - | - |
| Біологія | 141,2 | 125,7 | 147,9 | - | 147,2 |
| Географія | 127,0 | 122,8 | 118,8 | - | - |
| Англійська мова | 116,6 | 126,7 | 130,7 | - | 142,5 |

| Предмети | 2019 | 2020 | 2021 | 2022 | 2023 |
|--|------|------|------|------|------|
| 1. Комунальний заклад «Широківська школа № 2 загальної середньої освіти І-ІІІ ступенів» Широківської селищної ради (назву змінено). | | | | | |

| | | | | | |
|---|-------|-------|-------|-------|-------|
| 2. Комунальний заклад «Широківська опорна школа загальної середньої освіти І-ІІІ ступенів» Широківської селищної ради (назву змінено). | | | | | |
| 3. Широківський ліцей № 2 Широківської селищної ради. | | | | | |
| Українська мова і література | 150,1 | 137,1 | 144,0 | - | - |
| Українська мова | - | - | 145,9 | 154,2 | 149,4 |
| Історія України | 135,3 | 120,7 | 128,0 | 157,3 | 152,5 |
| Математика | 136,6 | 121,6 | 126,5 | 146,4 | 141,3 |
| Фізика | 140,7 | 132,0 | 110,7 | - | - |
| Хімія | - | 127,0 | 135,0 | - | 132,0 |
| Біологія | 127,3 | 120,6 | 139,6 | - | 143,4 |
| Географія | 152,0 | 139,2 | 157,4 | - | - |
| Англійська мова | 126,4 | 124,2 | 132,9 | - | 157,0 |

| | | | | | |
|---|-------|-------|-------|------|------|
| Предмети | 2019 | 2020 | 2021 | 2022 | 2023 |
| 1. Комунальний заклад «Благодатнівська школа загальної середньої освіти І-ІІІ ступенів» Широківської селищної ради (назву змінено).2. Благодатнівська гімназія Широківської селищної ради. | | | | | |
| Українська мова і література | 126,0 | 130,3 | 157,3 | - | - |
| Українська мова | - | - | 163,0 | - | - |
| Історія України | 115,0 | 135,0 | 149,0 | - | - |
| Математика | 125,0 | 117,3 | 170,0 | - | - |
| Біологія | - | 145,0 | - | - | - |
| Географія | - | 130,0 | 165,0 | - | - |

| | | | | | |
|---|-------|------|------|------|------|
| Предмети | 2019 | 2020 | 2021 | 2022 | 2023 |
| 1. Комунальний заклад «Новокурська школа загальної середньої освіти І-ІІІ ступенів» Широківської селищної ради (назву змінено). | | | | | |
| 2. Новокурська філія І-ІІ ступенів комунального закладу «Широківська опорна школа загальної середньої освіти І-ІІІ ступенів» Широківської селищної ради (назву змінено). | | | | | |
| 3. Новокурська гімназія Широківського ліцею № 2 Широківської селищної ради. | | | | | |
| Українська мова і література | 122,7 | - | - | - | - |
| Українська мова | - | - | - | - | - |
| Історія України | 132,0 | - | - | - | - |
| Математика | 119,5 | - | - | - | - |
| Географія | 138,0 | - | - | - | - |

| | | | | | |
|--|------|------|------|------|------|
| Предмети | 2019 | 2020 | 2021 | 2022 | 2023 |
| 1. Комунальний заклад «Запорізька школа загальної середньої освіти І-ІІ ступенів» Широківської селищної ради (назву змінено). | | | | | |
| 2. Запорізька філія І-ІІ ступенів комунального закладу «Широківська опорна школа загальної середньої освіти І-ІІІ ступенів» Широківської селищної ради (назву змінено). | | | | | |
| 3. Запорізька гімназія Широківського ліцею № 2 Широківської селищної ради. | | | | | |
| | - | - | - | - | - |

| | | | | | |
|--|------|------|------|------|------|
| Предмети | 2019 | 2020 | 2021 | 2022 | 2023 |
| 1. Комунальний заклад «Шестірнянська школа загальної середньої освіти І-ІІІ ступенів» Широківської селищної ради (назву змінено). | | | | | |

| 2. Шестірнянський ліцей Широківської селищної ради. | | | | | |
|--|-------|-------|-------|-------|-------|
| Українська мова і література | 138,9 | 135,0 | - | - | - |
| Українська мова | - | - | 126,7 | 133,0 | 137,2 |
| Історія України | 123,8 | 100,0 | - | 142,0 | 140,0 |
| Математика | 127,8 | 150,0 | 135,0 | 129,5 | 144,0 |
| Фізика | 132,0 | 174,0 | - | - | - |
| Біологія | 125,5 | 139,5 | 138,8 | - | 136,5 |
| Географія | 139,0 | 122,0 | 129,0 | - | - |
| Англійська мова | - | - | - | - | - |

Мережа закладів охорони здоров'я.

В громаді функціонують такі заклади охорони здоров'я:

-комунальне некомерційне підприємство «**Широківський центр первинної медичної допомоги**» Широківської селищної ради має такі лікувально-профілактичні підрозділи: 6 амбулаторій загальної практики сімейної медицини та 18 пунктів здоров'я. Установи, які розташовані на території Широківської селищної ради, це: 2 лікарських амбулаторій загальної практики - сімейної медицини: Широківська, Шестірнянська та 3 пункти здоров'я (Благодатнівський, Дачнівський та Новокурський).

З 01.07.2018 року КНП «Широківський центр ПМД» має укладений договір з Національною службою здоров'я України, сімейні лікарі розпочали у 2018 році декларування населення громади.

-**Широківська філія «КП «Криворізька ЦРЛ» Новопільської сільської ради** має 3 стаціонарних відділення на 64 ліжка цілодобового перебування та 20 ліжок денного стаціонару, з них 5 ліжок для дітей.

Відповідно до основних напрямів реформування системи охорони здоров'я України та з метою безперервного функціонування на території Широківської територіальної громади вторинної ланки медицини, було прийнято рішення селищної ради від 02 червня 2023 року №862-20/VIII «Про реорганізацію Комунального підприємства «Широківська лікарня» Широківської селищної ради щодо припинення юридичної особи КП «Широківська лікарня» та рішення Новопільської сільської ради Криворізького району Дніпропетровської області від 22 вересня 2023 року № 2083 «Про приєднання комунального підприємства «Широківська лікарня» Широківської селищної ради» до комунального підприємства «Криворізька центральна районна лікарня» Новопільської сільської ради. Створені та підписані передавальні акти основних засобів, інших необоротних активів.

Від 14 листопада 2023 в громаді функціонує Широківська філія «КП «Криворізька центральна районна лікарня» Новопільської сільської ради.

Таблиця 1.

| Показник | 2019 | 2020 | 2021 | 2022 | 2023 |
|--|-------|-------|-------|-------|-------|
| ЗАКЛАДИ ПЕРВИННОЇ МЕДИЧНОЇ ДОПОМОГИ | | | | | |
| Кількість декларацій всього: | 16272 | 16447 | 17773 | 17972 | 18243 |
| - в розрахунку на 1 лікаря | 1627 | 1645 | 1616 | 1498 | 1403 |
| Кількість лікарів з деклараціями | 10 | 10 | 11 | 12 | 13 |

| | | | | | |
|--|----------------|----------------|-----------------|-----------------|-----------------|
| Розподіл декларацій за віком: | | | | | |
| - 0-5 років: жінки | 525 | 506 | 489 | 463 | 403 |
| чоловіки | 527 | 487 | 462 | 457 | 401 |
| - 06-17 років: жінки | 1072 | 1180 | 1314 | 1404 | 1401 |
| чоловіки | 1230 | 1284 | 1364 | 1453 | 1487 |
| - 18-39 років: жінки | 2039 | 1995 | 2064 | 2087 | 2080 |
| чоловіки | 2040 | 2096 | 2397 | 2495 | 2526 |
| - 40-64 років: жінки | 3211 | 3156 | 3309 | 3258 | 3358 |
| чоловіки | 2655 | 2790 | 3127 | 3190 | 3278 |
| - 65 років і більше: жінки | 1987 | 1955 | 2122 | 2067 | 2146 |
| чоловіки | 986 | 998 | 1125 | 1098 | 1163 |
| Оплати надавачам за програмою медичних гарантій | 553131 2,03 | 9783401, 10 | 1018796 6,20 | 1249000 0,57 | 1845614 7,38 |
| Сума оплати в розрахунку на 1 лікаря | 553131 ,20 | 978340,1 1 | 926178,7 5 | 1040833, 38 | 1419703, 64 |
| Середньомісячна заробітна плата за 2019 - 2022 р | | | | | |
| - Керівники | | 16196,56 | 22985,46 | 18516,00 | 20610,12 |
| - Лікаря | | 7375,02 | 7885,06 | 15032,69 | 24202,58 |
| - Середнього медичного працівника | | 6394,23 | 7483,67 | 11029,01 | 11080,24 |
| - Молодшого медичного працівника | | 4875,10 | 5594,27 | 7569,28 | 6079,53 |
| - Інших працівників | | 9427,67 | 11085,27 | 9656,91 | 11014,89 |
| Структура витрат (придбання та оприбуткування), у %: | | | | | |
| - Витрати на оплату праці | | 82,5 | 72,2 | 69,3 | 77,4 |
| - Придбання ТМЦ | | 0 | 86,5 | 49,9 | 51,6 |
| - Капітальні інвестиції | | 0 | 55,8 | 22,1 | 89,3 |
| - Інші витрати(ремонти, комунальні, оплата робіт і послуг) | | 17,5 | 27,8 | 30,7 | 22,6 |

Мережа закладів культури.

На території Широківської селищної ради, відповідно до затвердженої мережі, працює три заклади культури:

- КЗК «Широківський центр культурних послуг» Широківської селищної ради;
- КЗПО «Широківська мистецька школа» Широківської селищної ради;
- Широківський народний історико краєзнавчий музей.

КЗК «Широківський центр культурних послуг» Широківської селищної ради – багатофункціональний неприбутковий заклад культури. В структурі Центру чотири основні відділи:

-Відділ мистецтв та культурно-дозвілевої роботи: у структурі три клуби-філії (Благодатнівський сільський клуб філія, Новокурський сільський клуб філія, Шестірнянський сільський клуб філія);

-Відділ бібліотечно-інформаційної роботи: у структурі сім бібліотечних закладів: одна бібліотека для дорослих, одна дитяча бібліотека та п'ять бібліотек-філій (Благодатнівська бібліотека філія, Дачнівська бібліотека філія, Запорізька бібліотека філія, Новокурська бібліотека філія, Шестірнянська бібліотека філія);

-Відділ туризму, культурних цінностей та спадщини;

-Відділ господарського забезпечення.

Заклади культури

| № | Назва | Кількість місць | Адреса |
|------|---|-----------------|--|
| 1 | КЗК «Широківський центр культурних послуг» | 600 | 53700, Дніпропетровська область, Криворізький район, селище Широке, вул. Соборна, буд.104 |
| 1.1 | Благодатнівський клуб- філія | 350 | 53761, Дніпропетровська область, Криворізький район, с. Благодатне, вул. Центральна, буд.2 |
| 1.2 | Новокурський клуб- філія | 450 | 53762, Дніпропетровська область, Криворізький район, с. Щасливе (Новокурське), вул. Центральна, буд.1а |
| 1.3 | Шестірнянський к клуб-філія | 350 | 53761, Дніпропетровська область, Криворізький район, с.Шестірня, вул.Центральна, буд.39 |
| 1.4 | Доросла бібліотека | 20 | 53700, Дніпропетровська область, Криворізький район, селище Широке, вул. Соборна, буд.113 |
| 1.5 | Дитяча бібліотека | 20 | 53700, Дніпропетровська область, Криворізький район, селище Широке, вул. Соборна, буд.113 |
| 1.6 | Благодатнівська бібліотека-філія | 22 | 53761, Дніпропетровська область, Криворізький район, с. Благодатне, вул. Центральна, буд. 2 |
| 1.7 | Дачнівська бібліотека- філія | 17 | 53750, Дніпропетровська область, Криворізький район, с Дачне, вул. Молодіжна, буд. 47 |
| 1.8 | Запорізька бібліотека- філія | 8 | 53750, Дніпропетровська область, Криворізький район, с Запоріжжя, вул Шкільна, буд. 31а |
| 1.9 | Новокурська бібліотека- філія | 11 | 53762, Дніпропетровська область, Криворізький район, с.Щасливе (Новокурське), вул. Центральна, буд.1а |
| 1.10 | Шестірнянська бібліотека- філія | 18 | 52761, Дніпропетровська область, Криворізький район, с, Шестірня, вул, Центральна, буд. 61 |

Таблиця 1. Місткість споруд культурно-спортивного призначення

| Назва закладу | Перелік безоплатних послуг, які надає заклад | Перелік платних послуг, які надає заклад | Кількість відвідувачів в рік / кількість жителів зони обслуговування | Населені пункти, які обслуговує |
|--|---|---|---|--|
| Комунальний заклад культури «Широківський центр культурних послуг» Широківської селищної ради | Всі послуги безоплатні | - | 70 590 | селище Широке – центр громади с. Шестірня с. Щасливе с. Ганнівка с. Благодатне с. Весела Дача с. Григорівка с. Дачне с. Запоріжжя с. Кошове с. Надія с. Новоукраїнка с. Одрadne с. Оленівка с. Подидар |
| Комунальний заклад позашкільної освіти «Широківська мистецька школа» Широківської селищної ради | Фестивальна та концертна діяльність | Батьківська плата за навчання | 260 | селище Широке, с.Шестірня, с.Благодатне, с.Щасливе, договір про співпрацю з Карпівкою громадою |
| Широківський народний історико-краєзнавчий музей | Всі послуги безоплатні | - | 450 | селище Широке – центр громади с. Шестірня с. Щасливе с. Ганнівка с. Благодатне с. Весела Дача с. Григорівка с. Дачне с. Запоріжжя с. Кошове с. Надія с. Новоукраїнка с. Одрadne с. Оленівка с. Подидар |

Соціальні послуги.

В жовтні 2020 року Широківською селищною радою були прийняті рішення «Про безоплатне прийняття комунального заклад «Широківський районний центр соціальних служб для сім'ї, дітей та молоді» Широківської районної ради Дніпропетровської області та закріпленого за ним на праві оперативного управління майна із спільної власності територіальних громад сіл, слич Широківського району у комунальну власність територіальної громади Широківської селищної ради» від 07.10.2020 року №1125-37/VII, «Про зміну засновника, перейменування та затвердження Положення (у новій редакції) комунальний заклад ««Широківський районний центр соціальних служб для сім'ї, дітей та молоді» Широківської районної ради Дніпропетровської області» від 22.10.2020 року №1146-38/VII.

Відповідно рішення Широківської селищної ради від 22.10.2020 року №1146-38/VII вона є засновником комунального закладу «Широківський центр надання соціальних послуг» Широківської селищної ради, який є комплексним закладом соціального захисту населення, структурні підрозділи якого проводять соціальну роботу та надають соціальні послуги особам/сім'ям, які належать до вразливих груп населення та/або перебувають у складних життєвих обставинах.

Центр складається з двох відділень надає такі соціальні послуги:

- догляд вдома;
- екстренне (кризове) втручання;
- соціальний супровід сімей, у яких виховуються діти-сироти та діти, позбавлені батьківського піклування;
- соціальний супровід сімей/осіб, які опинилися в складних життєвих обставинах;
- соціальна профілактика;
- консультування;
- представництво інтересів;
- інформування;
- натуральна допомога.

Кількість осіб, які потребують таких послуг становить 1100 чоловік.

Соціальними послугами охоплені громадяни наступних категорій:

- сім'ї, що перебувають у складних життєвих обставинах;
- особи, що засуджені до покарань, не пов'язаних з позбавленням волі;
- особи, що звільнилися з місць позбавлення волі;
- сім'ї, в яких виховуються діти-сироти, діти, позбавлені батьківського піклування (сім'ї опікунів, піклувальників, прийомні сім'ї, дитячі будинки сімейного типу);
- особи з числа дітей-сиріт та дітей, позбавлених батьківського піклування;
- внутрішньо переміщені особи;
- громадяни похилого віку та особи з інвалідністю.

Соціальні послуги надаються як за місцем проживання отримувача послуг, так і в приміщенні надавача.

Відповідно до Договору про співробітництво територіальних громад у формі спільного фінансування (утримання) комунального закладу «Широківський центр надання соціальних послуг» Широківської селищної ради соціальні послуги надаються на території Широківської селищної ради, Карпівської сільської ради, Гречаноподівської сільської ради.

Соціальні послуги надаються в 41 населеному пункті.

При комунальному закладі «Широківський центр надання соціальних послуг» Широківської селищної ради створені і функціонують:

- мобільна бригада соціально-психологічної допомоги особам, які постраждали від домашнього насильства та/або насильства за ознакою статі;
- спеціалізована служба первинного соціально-психологічного консультування осіб, які постраждали від домашнього насильства та/або насильства за ознакою статі.

Адміністративні послуги.

Децентралізація адміністративних послуг, підвищення їх якості, наближення до громадян, а також подальша розбудова мережі центрів надання адміністративних послуг визначені пріоритетними напрямками реформування системи надання адміністративних послуг в Україні.

Рішенням Широківської селищної ради від 04.12.2019 №726-29/VII затверджено структуру апарату виконавчого комітету Широківської селищної ради, створено відділ «Центр надання адміністративних послуг» виконавчого комітету Широківської селищної ради та віддалене робоче місце відділу «Центр надання адміністративних послуг» виконавчого відділу комітету Широківської селищної ради в с. Шестірня.

За кошти селищного бюджету здійснено ремонт приміщення для ЦНАП, облаштовано його необхідними меблями, комп'ютерною технікою та створено зручні й безпечні умови як для відвідувачів, так і для співробітників відділу.

24 вересня 2020 року відбулося урочисте відкриття Центру надання адміністративних послуг Широківської селищної ради.

Центр надання адміністративних послуг селищної ради створений з метою комплексного удосконалення системи надання таких послуг. Основні завдання центру – поліпшення якості надання адмінпослуг, включаючи підвищення рівня комфортності обслуговування заявників, їх інформування та консультування.

Відповідно до рішення Широківської селищної ради від 17.09.2020 № 1044-36/VII «Про затвердження Переліку адміністративних послуг, що надаються через відділ «Центр надання адміністративних послуг» виконавчого комітету Широківської селищної ради» затверджено Перелік адміністративних послуг, інших публічних послуг, що надаються через відділ «Центр надання адміністративних послуг» виконавчого комітету Широківської селищної ради та через віддалене робоче місце відділу «Центр надання адміністративних послуг» виконавчого відділу комітету Широківської селищної ради в с. Шестірня. Рішенням Широківської селищної ради від 30.05.2024 року затверджено Перелік адміністративних послугу новій редакції. Відповідно якого відділом надаються

286 адміністративні послуги, віддаленим робочим місцем с. Шестірня 100 адміністративних послуг.

Зокрема, мешканці громади отримують послуги з реєстрації місця проживання, у сфері будівництва та нерухомості, у сфері земельних відносин, екології, водного та лісового господарства, соціального характеру, послуги Міністерства у справах ветеранів, господарчої діяльності, послуги у сфері оформлення паспортних документів тощо. Завдяки цьому доступ до якісних адміністративних послуг мають мешканці громади з 15 населених пунктів.

Протягом 2023 року відділом – центр надання адміністративних послуг Виконавчого комітету Широківської селищної ради всього надано 2754 адміністративні послуги.

Віддаленим робочим місцем с. Шестірня протягом 2023 року було надано 783 адміністративних послуг.

З метою впровадження нових механізмів і підходів для вирішення основних проблем цільової групи — ветеран україно-російської війни та членів їх сімей загиблих (померлих) ветеранів україно-російської війни, членів сімей загиблих (померлих) Захисників та Захисниць України, шляхом отримання ними адміністративних, соціальних, медичних, освітніх, культурних та інших послуг за принципом «єдиного вікна», на виконання протоколу он-лайн наради заступника голови облдержадміністрації з питань цифрового розвитку, цифрових трансформацій і цифровізації — начальника обласної військової адміністрації від 17 березня 2023 року, було внесено зміни до Переліку адміністративних послуг, які надаються через відділ «Центр надання адміністративних послуг» виконавчого комітету Широківської селищної ради» та доповнено комплексною послугою «Я-Ветеран». У 2023 році реалізовано запроваджену послугу «Я – Ветеран» та надано 1 послугу щодо призначення одноразової грошової допомоги у зв'язку з встановленням інвалідності.

З 2012 року на Дніпропетровщині забезпечено автоматизацію всіх процесів, пов'язаних із роботою ЦНАП та наданням адміністративних послуг суб'єктам звернення.

ЦНАП Широківської селищної ради також підключено до єдиного програмно-технічного комплексу облдержадміністрації «Регіональний віртуальний офіс електронних адміністративних послуг Дніпропетровської області».

За програмою розвитку ООН у межах Програми ООН із відновлення та розбудови миру за компонентом II «Місцеве врядування та реформа з децентралізації влади», громадською організацією «Дніпропетровська обласна спілка воїнів АТО», голова правління ОлівіяЛанская, за підтримки департаменту цифрової трансформації, інформаційних технологій та електронного урядування Дніпропетровської обласної військової адміністрації придбано та поставлено до відділу «Центр надання адміністративних послуг» виконавчого комітету Широківської селищної ради робочу станцію для оформлення та видачі паспортних документів, що підтверджують громадянство України, посвідчують особу чи її спеціальний статус, з комплектом обладнання для зняття біометричних даних (параметрів) особи».

З 20.11.2023 року розпочалися надаватися паспорти послуги. З моменту започаткування вказаних послуг, станом на 01.06.2024 року прийнято заяв щодо оформлення і видачі паспорта громадянина України з безконтактним електронним носієм – 64, оформлення і видача паспорта громадянина України для виїзду за кордон з безконтактним електронним носієм - 78.

З метою забезпечення належної доступності окремих категорій мешканців громади для отримання адміністративних послуг створено пересувне віддалене робоче місце адміністратора відділу «ЦНАП» виконавчого комітету Широківської селищної ради із застосуванням спеціального автоматизованого комплексу «Мобільна валіза», яка була передана Агентством США з міжнародного розвитку ("USAID") для реалізації Проєкту USAID Демократичне врядування у Східній Україні (DG East).

Для надання адміністративних послуг певним категоріям громадян з порушеннями слуху укладено договір з Дніпропетровською обласною організацією Українського товариства глухих щодо надання послуги з перекладу на українську жестову мову в онлайн форматі через постійний абонентський доступ до web-систему відеозв'язку «Сервіс УТОГ- 24/7».

Для належної організації надання екстреної медичної допомоги у відділі «Центр надання адміністративних послуг» виконавчого комітету Широківської селищної ради посольством Швейцарії в Україні передана гуманітарна допомога у вигляді «Автоматичний зовнішній дефібрилятор типу Powerheart G5».

Робота відділу спрямована на впорядкування та налагодження процесу, пов'язаного з делегуванням повноважень держави органам місцевого самоврядування та недопущенню погіршення умов надання адміністративних послуг.

Інфраструктура туризму, торгівлі та послуг.

На території громади відсутні готелі, музеї, турбази, пансіонати та агрооселі. Можливостей для розміщення гостей для тимчасового перебування та відпочинку відсутні.

Широківська громада має культурно-історичний та природний потенціал для розвитку туризму. Сприятливі кліматичні умови, різноманітна флора і фауна, наявність природних об'єктів роблять територію громади привабливою для туризму.

Наявність історико-культурних об'єктів у поєднанні з розмаїттям природно-рекреаційних ресурсів створюють умови для розвитку різних видів туризму, а саме: культурно-пізнавального, сільського зеленого та активних видів туризму.

На території Широківської селищної ради розташований Регіональний ландшафтний парк місцевого значення «Балка Кобильна», який можна назвати перлиною Широківщини. Вона являє собою чудову комплексну пам'ятку природи: карстові прояви, степова рослинність, пам'ятки археології, архітектури, історії та культури. Знайдено значну кількість рослин, занесених до Червоної Книги - це реліктова рослина цимбохазма дніпровська, популяцію якої знайдено на Україні ще в двох місцях, але в стадії процвітання - ця рослина лише в Кобильній балці, а також три види абсолютно унікальної ковили - ковила

Лессінга, ковила волосиста та найкрасивіша, сон чорнючий, ряста Буше, тюльпан Біберштейна.

На території балки Кобильна розташовані пам'ятки археології; поселення доби пізньої бронзи (14-12 ст. до н.е.), декілька поселень черняхівської культури (2-4ст).

Козацьке кладовище - унікальне місце в балці Кобильна, тут зберіглося багато оригінальних кам'яних хрестів, які зафіксовано, як пам'ятки історії та культури. Це поле для започаткування туризму, нового бізнесу та розвитку підприємництва. Багато людей займаються розведенням бджіл, що є гарним підґрунтям для розвитку апітуризму.

На території громади налічується 97 курганів, із них занесених до державного реєстру – 35 та нововиявлених – 62.

Також на території громади функціонує галузь надання побутових послуг (4 перукарні, ремонт взуття, одягу), 5 фізичних осіб-підприємців по ремонту і технічному обслуговуванню автомобілів, міні-пекарня, 5 закладів громадського харчування, 8 аптек, 2 ветеринарні аптеки, 89 магазинів, в т.ч. продуктові – 48, непродуктові – 41.

Об'єкти культурної спадщини

| Назва об'єкта | Тип пам'ятки (архітектурна, археологічна, монументального мистецтва тощо) | Місце розташування пам'ятки | Стан пам'ятки | Потенціал для використання в культурі |
|--|---|---|---------------|---------------------------------------|
| Колишні мостові опори залізничного мосту | архітектура | селище Широке, Криворізький район, Дніпропетровська область | задовільний | екскурсійні маршрути з історії краю |
| Будинок кредитного товариства | архітектура | селище Широке, Криворізький район, Дніпропетровська область | задовільний | екскурсійні маршрути з історії краю |
| Кургани нововиявлені Кількість - 62 | археологічна | За межами населених пунктів Широківської селищної ради | - | Використання не можливе |
| Кургани занесені до державного реєстру Кількість - 35 | археологічна | За межами населених пунктів Широківської селищної ради | - | Використання не можливе |

Елементи нематеріальної культурної спадщини

| Назва елемента | Населені пункти, у яких він присутній | Особовості елемента | Потенціал для включення до регіонального та Національного переліків | Потенціал для використання в культурі, економічному розвитку громади |
|----------------------------|---------------------------------------|---------------------------------------|---|--|
| Широківська Плачинда | селище Широке | використання пряних спецій до начинки | - | гастротуристичний |
| Борщ з карасями | с.Шестірня | автентична приправа з бобриків | - | гастротуристичний |
| Хліб «Козацька коса» | селище Широке | форма та часникове масло | - | гастротуристичний |
| Народний аматорський театр | селище Широке | існує більше 100 років | - | культурно-естетичний |

1.6. МІСТОБУДІВНА ДОКУМЕНТАЦІЯ.

Відповідно до Закону України «Про регулювання містобудівної діяльності», планування територій на місцевому рівні здійснюється шляхом розроблення та затвердження генеральних планів населених пунктів, планів зонування територій і детальних планів території. Відповідно до статті 5 Закону України «Про регулювання містобудівної діяльності» програми розвитку регіонів та населених пунктів, програми господарського, соціального та культурного розвитку повинні узгоджуватися з містобудівною документацією відповідного рівня.

За сучасними умовами і потребами у містобудівній діяльності, використанні територіальних ресурсів, зміни напрямків і пріоритетів в господарській діяльності на території населеного пункту, виникає об'єктивна необхідність коригування наявної містобудівної документації.

Враховуючи вищезазначене Широківською селищною радою розроблено нову містобудівну документацію на населений пункт громади «Генеральний план смт. Широке Широківського району Дніпропетровської області».

Старі генеральні плани є на 10 сіл громади, а саме: с.Шестірня, с.Ганнівка, с.Щасливе (Новокурське), с.Благодатне, с.Запоріжжя, с.Григорівка, с.Дачне, с.Надія, с.Весела Дача, с.Кошове.

У 2018 році виготовлено технічну документації з нормативної грошової оцінки селища Широке та розроблено проекти землеустрою щодо встановлення та зміни меж населеного пункту, з урахуванням генерального плану селища Широке.

1.7. ЕКОНОМІЧНИЙ РОЗВИТОК.

Суб'єкти господарської діяльності

Таблиця 1. Зареєстровані суб'єкти господарської діяльності (сумарно по всіх населених пунктах, що увійшли до складу ТГ)

Юридичні особи

| Показники | 2021 | 2022 | 2023 |
|--|------|---------|------|
| Усі суб'єкти ЄДРПОУ: | | | |
| Громада | 274 | 274 | 263 |
| Район | | | |
| з них - юридичні особи * | 119 | 119 | 118 |
| Громада | | | |
| Район | | | |
| з них -Фізичні особи-підприємці | 150 | 150 | 145 |
| Громада | | | |
| Район | | | |
| Область | - | 102 879 | - |

Таблиця 2. Зареєстровані суб'єкти господарської діяльності за видами діяльності (сумарно по всіх населених пунктах, що увійшли до складу ТГ), 2023 рік

| Галузі та види діяльності | 2023 |
|---|------|
| Сільське господарство | 67 |
| Рибне господарство | 0 |
| Промисловість, у т.ч.: | 2 |
| - <i>добувна промисловість</i> | 0 |
| - <i>обробна промисловість</i> | 0 |
| - <i>виробництво та розподілення електроенергії, газу та води</i> | 1 |
| Будівництво | 0 |
| Оптова і роздрібна торгівля; торгівля транспортними засобами; послуги з ремонту | 129 |
| Готелі та ресторани | 0 |
| Транспорт і зв'язок | 0 |
| Фінансова діяльність | 3 |
| Банківська діяльність | 3 |
| Операції з нерухомістю, здавання під найм та послуги юридичним особам | 0 |
| Органи місцевого самоврядування | 1 |
| Освіта | 12 |
| Культура | 4 |
| Охорона здоров'я та соціальна допомога | 5 |
| Коллективні, громадські та особисті послуги | 0 |
| Інші види економічної діяльності | 37 |

Структура економіки та розвиток головних секторів

На території Широківської селищної територіальної громади значна частка суб'єктів господарювання працюють у сфері сільського господарства, основний вид діяльності яких - вирощування зернових культур (крім рису), бобових культур і насіння олійних культур. Також розвинена сфера торгівлі (роздрібна торгівля продуктами харчування, напоями та тютюновими виробами, промисловими та господарськими товарами).

На території працюють три підприємства, які не зареєстровані, але розташовані на території громади.

Всього на території громади працюють 118 юридичних та 145 фізичних осіб-підприємців.

ПЕРЕЛІК промислових підприємств, які працюють на території Широківської селищної ради

| № з/п | Назва промислового підприємства | Юридична адреса | Вид діяльності |
|-------|--|---|--|
| 1 | Комунальне підприємство «Широке» | 53700, Дніпропетровська область, с-ще Широке, вул. Вишнева, буд.6 | Забір, очищення та постачання води, монтаж водопровідних мереж, каналізація, відведення й очищення стічних вод |
| 2 | Приватне акціонерне товариство «Агропромтехніка» | 53700, Дніпропетровська область, с-ще Широке, вул. Лісова, буд.36 Б | Ремонт і технічне обслуговування машин і устаткування промислового призначення |

Обсяг реалізованої промислової продукції

| Назва | 2019 | 2020 | 2021 | 2022 | 2023 |
|---|-------|-------|-------|-------|------|
| Обсяг реалізованої промислової продукції, млн.грн | 6,7 | 7,29 | 7,8 | 9,5 | 7,8 |
| % до попереднього періоду | 145,6 | 108,8 | 107,0 | 121,8 | 82,1 |

Примітка: зменшення обсягу реалізованої промислової продукції в 2023 році пов'язане з російським воєнним вторгненням, в результаті чого ПАТ «Агропромтехніка» (надання послуг з ремонту і технічного обслуговування промислового устаткування), не реалізувало продукцію у зв'язку з відсутністю замовлень по наданню послуг з ремонту і обслуговування промислового устаткування.

Таблиця 3. Найбільші роботодавці

| Підприємство, організація, установа | Вид діяльності (основний) | Чисельність працівників у 2023 році |
|---|---|-------------------------------------|
| ПРИВАТНЕ АКЦІОНЕРНЕ ТОВАРИСТВО «ІНГУЛЕЦЬКИЙ ГІРНИЧО-ЗБАГАЧУВАЛЬНИЙ КОМБІНАТ» | 07.10 Добування залізних руд | 2000 |
| ВІДДІЛ ОСВІТИ ШИРОКІВСЬКОЇ СЕЛИЩНОЇ РАДИ | 85.10 Дошкільна освіта 85.31 Загальна середня освіта 84.11 Державне управління загального характеру | 364 |
| КОМУНАЛЬНЕ НЕКОМЕРЦІЙНЕ ПІДПРИЄМСТВО ШИРОКІВСЬКИЙ ЦЕНТР ПЕРВИННОЇ МЕДИЧНОЇ ДОПОМОГИ | 86.10 Діяльність лікарняних закладів | 108 |
| ТОВАРИСТВО З ОБМЕЖЕНОЮ ВІДПОВІДАЛЬНІСТЮ «ШЕСТИРНЯ» | 01.11 Вирощування зернових культур (крім рису), бобових культур і насіння олійних культур | 75 |
| АКЦІОНЕРНЕ ТОВАРИСТВО «ДТЕК ДНІПРОВСЬКІ ЕЛЕКТРОМЕРЕЖІ» | 35.13 Розподілення електроенергії | 27 |

Розвиток малого і середнього бізнесу

Всього на території громади зареєстровано 145 приватних підприємств, з них 118 чол. працюють у сфері торгівлі, у сфері сільського господарства – 16 та у сфері послуг -11.

Дані щодо розвитку роздрібної торговельної мережі

| Кількість об'єктів | із них | |
|--------------------|--------------------------|----------------|
| | Продовольчих та змішаних | Непродовольчих |
| 89 | 48 | 41 |

Наявні на території громади ВІЛЬНІ земельні ділянки, призначені для ведення господарської діяльності (крім с/г призначення)

Вільні земельні ділянки:

- Землі житлової забудови – 55,14 га;
- Виробнича територія, фермерські господарства (несільськогосподарські угіддя) – 142,87 га
- Озеленення, зелені території загального користування – 204,55 га;
- Комунально-складські території – 4,94 га.

1.8. ФІНАНСОВИЙ СТАН ТА БЮДЖЕТ ТЕРИТОРІАЛЬНОЇ ГРОМАДИ.

Бюджет громади

Таблиця 1. Доходи бюджету, млн. грн.

| Показники | 2020 (сумарно) | 2021 (сумарно) | 2022 (сумарно) | 2023 (сумарно) | 2024 (прогноз) |
|---|-------------------|-------------------|-------------------|-------------------|-------------------|
| Прибутковий податок з громадян/ Податок з доходів фізичних осіб | 40,4 | 47,4 | 77,6 | 74,1 | 43,3 |
| Єдиний податок(крім с/г виробників) | 4,2 | 4,7 | 4,3 | 4,6 | 4,9 |
| Єдиний податок від с/г виробників | 3,0 | 3,4 | 3,2 | 4,2 | 4,2 |
| Доходи від відчуження нерухомості та землі | - | - | - | - | - |
| Податок на прибуток підприємств комунальної власності | - | 1,5 | 0,2 | 1,0 | 0,3 |
| Плата за землю | 6,0 | 6,2 | 5,2 | 7,1 | 7,2 |
| Податок на нерухомість | 0,5 | 0,7 | 0,5 | 0,7 | 0,7 |
| Акцизний збір | 2,2 | 2,2 | 1,6 | 3,1 | 3,1 |
| Інші місцеві податки та збори | 0 | 0 | 0 | 0 | 0 |
| Податкові надходження разом | 56,3 | 66,1 | 92,6 | 94,8 | 63,6 |
| Дохід від оренди комунального майна | | | | | |
| інше | 0,5 | 7,8 | 1,6 | 5,7 | 0,9 |

Таблиця 2. Доходи бюджету на одного мешканця, тис. грн.

А. 2023 р.

| Регіони | Податок на доходи фізичних осіб | Єдиний податок | Місцеві податки та збори | Плата (податок) за землю | Податкові надходження разом | Дохід від оренди комунального майна |
|--------------------------------|---------------------------------|----------------|--------------------------|--------------------------|-----------------------------|-------------------------------------|
| Громада ¹ | 6,142 | 0,725 | 1,375 | 0,586 | 7,859 | 6,142 |
| У середньому по містах області | 10,1 | | | | | 10,1 |
| У середньому по містах України | 8,4 | 1,6 | | 1,0 | 12,4 | 8,4 |

В. 2022 р.

| Регіони | Податок на доходи фізичних осіб | Єдиний податок | Місцеві податки та збори | Плата (податок) за землю | Податкові надходження разом | Дохід від оренди комунального майна |
|--------------------------------|---------------------------------|----------------|--------------------------|--------------------------|-----------------------------|-------------------------------------|
| Громада | 6,2 | 0,598 | 1,06 | 0,414 | 7,399 | |
| У середньому по містах області | 10,2 | | | | | |

Таблиця 3. Структура видатків бюджету громади (прогнози), млн. грн.

| Статті видатків | 2024 (прогноз) |
|---|----------------|
| Заробітна плата з нарахуванням | 114,6 |
| Медикаменти та перев'язувальні матеріали | 0,7 |
| Продукти харчування | 0,7 |
| Оплата комунальних послуг та енергоносіїв | 13,8 |
| Соціальне забезпечення | 1,4 |
| Інші видатки | 17,5 |

Таблиця 4. Доходи бюджету,

| Показник | 2019 | 2020 | 2021 | 2022 | 2023 |
|---|------|------|------|------|------|
| Доходи загального фонду на одного мешканця (співвідношення обсягу надходжень доходів загального фонду без трансфертів до кількості мешканців відповідної ТГ); тис. грн. | 3,5 | 4,5 | 5,9 | 7,5 | 8,3 |
| Видатки загального фонду на одного мешканця (співвідношення обсягу видатків загального фонду до кількості мешканців відповідної ТГ); тис. грн. | 6,5 | 7,1 | 10,6 | 11,7 | 12,2 |
| Видатки на утримання апарату управління у розрахунку на одного мешканця (співвідношення | 0,7 | 1,1 | 1,4 | 1,6 | 1,9 |

| | | | | | |
|--|------|------|------|------|------|
| обсягу видатків на утримання апарату управління, проведених за рахунок коштів загального фонду, до кількості мешканців відповідної ТГ);); тис. грн. | | | | | |
| Капітальні видатки на одного мешканця (співвідношення обсягу капітальних видатків бюджету громади до кількості мешканців відповідної ТГ);); тис. грн. | 0,5 | 0,3 | 0,7 | 0,1 | 1,6 |
| Рівень дотаційності бюджетів (співвідношення обсягу базової чи реверсної дотації до загальної суми доходів загального фонду бюджету ТГ з урахуванням базової чи реверсної дотації без урахування субвенцій з державного бюджету у відсотках); | 6,9 | 7,9 | 3,9 | 0 | 9,1 |
| Співвідношення видатків на утримання апарату управління із сумою доходів загального фонду (співвідношення видатків на утримання апарату управління органів місцевого самоврядування із сумою доходів загального фонду без урахування трансфертів з державного бюджету, у відсотках); | 21,9 | 24,3 | 24,0 | 21,0 | 22,6 |
| Питома вага заробітної плати у видатках загального | 67,1 | 74,9 | 75,5 | 66,6 | 67,7 |

| | | | | | |
|---|-----|-----|-----|-----|------|
| фонду бюджету ТГ (відсоткова частка проведених із загального фонду бюджету видатків на заробітну плату з нарахуваннями до обсягу видатків загального фонду бюджету без урахування трансфертів, перерахованих з бюджету ТГ до інших бюджетів); у відсотках | | | | | |
| Питома вага капітальних видатків у загальному обсязі видатків (частка капітальних видатків у сумарному обсязі видатків загального та спеціального фонду відповідного бюджету ТГ). у відсотках | 6,9 | 3,8 | 6,5 | 0,7 | 11,4 |

Таблиця 5. Найбільші платники податків у громаді

| № | назва | Сплачено ПДФО | Акциз | Плата за землю | Податок на нерухомість |
|---|---|---------------|-------|----------------|------------------------|
| 1 | ПРАТ "ІНГЗК" | 7402,7 | | 399,5 | |
| 2 | ВІДДІЛ ОСВІТИ ШИРОКІВСЬКОЇ СЕЛИЩНОЇ РАДИ | 4084,6 | | | |
| 3 | ТОВ "ШЕСТИРНЯ" | 3393,7 | | 474,5 | |
| 4 | ТОВ ДНІПРОВСЬКІ ЕНЕРГЕТИЧНІ ПОСЛУГИ" | 2891,2 | | | |
| 5 | КОМУНАЛЬНЕ НЕКОМЕРЦІЙНЕ ПІДПРИЄМСТВО «ШИРОКІВСЬКИЙ ЦЕНТР ПЕРВИННОЇ МЕДИЧНОЇ ДОПОМОГИ» | 2416,0 | | | |
| 6 | АТ "ДТЕК ДНІПРОВСЬКІ ЕЛЕКТРОМЕРЕЖІ" | 1334,9 | | 617,8 | |
| 7 | Фермерське господарство «АГРОІМПУЛЬС-А» | 1293,8 | | | |
| 8 | ВІДДІЛ КУЛЬТУРИ, ТУРИЗМУ ТА СПОРТУ ШИРОКІВСЬКОЇ СЕЛИЩНОЇ РАДИ | 1113,0 | | | |
| 9 | АТ"ДНІПРОПЕТРОВСЬКГАЗ" | 1071,1 | | 50,6 | |

Бізнес-центри, Бізнес інкубатори, консультаційні центри, агенції місцевого розвитку на території громади відсутні.

1.9. ОРГАНИ УПРАВЛІННЯ ГРОМАДОЮ.

ГОЛОВА, ЗАСТУПНИКИ ГОЛОВИ ТА СЕКРЕТАР РАДИ, СТАРОСТИ ТЕРИТОРІАЛЬНОЇ ГРОМАДИ

| № з/п | Посада (напрямок роботи, назва старостинського округу) | Прізвище, ім'я, по-батькові | Освіта, фах |
|-------|---|-------------------------------------|---|
| 1 | Селищний голова | Кокул Олександр Анатолійович | вища, спеціальність «сільськогосподарське будівництво» |
| 2 | Заступник селищного голови з питань діяльності виконавчих органів ради | Лаврова Вікторія Іванівна | вища, спеціальність «Державне управління» |
| 3 | Заступник селищного голови з питань житлово – комунального господарства | Завгородній Василь Семенович | вища, спеціальність «Агрономія» |
| 4 | Секретар селищної ради | Краснова Алла Анатоліївна | вища, спеціальність «початкове навчання» |
| 5 | Керуючий справами (секретар) виконавчого комітету | Сусідко Лілія Миколаївна | вища, спеціальність «Облік і аудит» |
| 6 | Староста Благодатнівського старостинського округу | Пузін Вячеслав Вікторович Василівна | вища, спеціальність «Загальнотехнічні дисципліни та праця» |
| 7 | Староста Шестірнянського старостинського округу | Слюзко Наталія Василівна | неповна вища, спеціальність «Планування сільськогосподарського виробництва» |

ДЕПУТАТИ МІСЦЕВОЇ РАДИ

Загальна кількість депутатів – 26 осіб.

Фактична чисельність депутатів – 25 осіб.

Депутатський корпус Широківської селищної територіальної громади налічує 25 депутатів, утворено 2 постійні комісії ради з числа депутатів для вивчення, попереднього розгляду і підготовки питань, які належать до її відання, здійснення контролю за виконанням рішень ради.

Персональний склад депутатського корпусу

| № з/п | Прізвище, ім'я, по-батькові | Посада та місце роботи | Місцева організація політичної партії | Фракція, група у складі ради/ позафракційний |
|-------|--------------------------------|---|---|--|
| 1 | Біркина Світлана Володимирівна | Не працює | ДНІПРОПЕТРОВСЬКА ОБЛАСНА ОРГАНІЗАЦІЯ ПОЛІТИЧНОЇ ПАРТІЇ «БЛОК ВІЛКУЛА «УКРАЇНСЬКА ПЕРСПЕКТИВА» | Депутатська фракція «БЛОК ВІЛКУЛА «УКРАЇНСЬКА ПЕРСПЕКТИВА» Широківської селищної ради Криворізького району Дніпропетровської області |
| 2 | Бондарчук Лілія Володимирівна | Начальник відділу бібліотечно-інформаційної роботи, КЗК «Широківський центр культурних послуг» Широківської селищної ради | Дніпропетровська обласна організація ПОЛІТИЧНОЇ ПАРТІЇ «СЛУГА НАРОДУ» | Депутатська фракція політичної партії «СЛУГА НАРОДУ» |
| 3 | Горб Володимир Петрович | Машиніст бульдозера, ПРАТ «ІнГЗК» | Дніпропетровська обласна організація політичної партії Всеукраїнське об'єднання «Батьківщина» | Депутатська фракція політичної партії ВСЕУКРАЇНСЬКЕ ОБ'ЄДНАННЯ «БАТЬКІВЩИНА» |
| 4 | Демченко Роман Миколайович | Водій ПРАТ «ІнГЗК» | Дніпропетровська обласна організація політичної партії Всеукраїнське об'єднання «Батьківщина» | Депутатська фракція політичної партії ВСЕУКРАЇНСЬКЕ ОБ'ЄДНАННЯ «БАТЬКІВЩИНА» |
| 5 | Деркач Валентина Миколаївна | Голова правління, Широківська спілка споживчих товариств | Дніпропетровська обласна організація політичної партії Всеукраїнське об'єднання «Батьківщина» | Депутатська фракція політичної партії ВСЕУКРАЇНСЬКЕ ОБ'ЄДНАННЯ «БАТЬКІВЩИНА» |
| 6 | Єременко Олена Романівна | Фізична особа - підприємець | ДНІПРОПЕТРОВСЬКА ОБЛАСНА ОРГАНІЗАЦІЯ ПОЛІТИЧНОЇ ПАРТІЇ «БЛОК ВІЛКУЛА «УКРАЇНСЬКА ПЕРСПЕКТИВА» | Депутатська фракція «БЛОК ВІЛКУЛА «УКРАЇНСЬКА ПЕРСПЕКТИВА» Широківської селищної ради Криворізького району Дніпропетровської області |
| 7 | Зеленюк Олександра Василівна | Сестра медична, КНК «Криворізька міська лікарня | ДНІПРОПЕТРОВСЬКА РЕГІОНАЛЬНА ОРГАНІЗАЦІЯ ПОЛІТИЧНОЇ | Депутатська група «ЗА УКРАЇНУ! ЗА ДНІПРОПЕТРОВЩИНУ!» Широківської селищної ради |

| № з/п | Прізвище, ім'я, по-батькові | Посада та місце роботи | Місцева організація політичної партії | Фракція, група у складі ради/ позафракційний |
|-------|--------------------------------------|---|---|--|
| | | № 11» Криворізької міської ради | ПАРТІЇ «ОПОЗИЦІЙНА ПЛАТФОРМА – ЗА ЖИТТЯ» | Криворізького району Дніпропетровської області |
| 8 | Зобків Олександр Романович | Фізична особа - підприємець | ДНІПРОПЕТРОВСЬКА ОБЛАСНА ОРГАНІЗАЦІЯ ПОЛІТИЧНОЇ ПАРТІЇ «БЛОК ВІЛКУЛА «УКРАЇНСЬКА ПЕРСПЕКТИВА» | Депутатська фракція «БЛОК ВІЛКУЛА «УКРАЇНСЬКА ПЕРСПЕКТИВА» Широківської селищної ради Криворізького району Дніпропетровської області |
| 9 | Ільчишина Тетяна Вікторівна | Директор, КЗК «Широківський центр культурних послуг» Широківської селищної ради | Дніпропетровська обласна організація ПОЛІТИЧНОЇ ПАРТІЇ «СЛУГА НАРОДУ» | Депутатська фракція політичної партії «СЛУГА НАРОДУ» |
| 10 | Іщенко Валерій Вікторович | Фізична особа - підприємець | ДНІПРОПЕТРОВСЬКА ТЕРИТОРІАЛЬНА ОРГАНІЗАЦІЯ ПОЛІТИЧНОЇ ПАРТІЇ «ЄВРОПЕЙСЬКА СОЛІДАРНІСТЬ» | позафракційний |
| 11 | Краснова Алла Анатоліївна | Секретар селищної ради, Виконавчий комітет Широківської селищної ради | Дніпропетровська обласна організація ПОЛІТИЧНОЇ ПАРТІЇ «СЛУГА НАРОДУ» | Депутатська фракція політичної партії «СЛУГА НАРОДУ» |
| 12 | Лабуз Людмила Борисівна | Директор, Благодатнівської гімназії Широківської селищної ради | ДНІПРОПЕТРОВСЬКА РЕГІОНАЛЬНА ОРГАНІЗАЦІЯ ПОЛІТИЧНОЇ ПАРТІЇ «ОПОЗИЦІЙНА ПЛАТФОРМА – ЗА ЖИТТЯ» | позафракційна |
| 13 | Лавров Владислав Олександрович | Старший диспетчер, Широківський РЕМ | Дніпропетровська обласна організація ПОЛІТИЧНОЇ ПАРТІЇ «СЛУГА НАРОДУ» | Депутатська фракція політичної партії «СЛУГА НАРОДУ» |
| 14 | Лещенко Олена Володимирівна | Директор, ГО «Криворізька фундація майбутнього» | Дніпропетровська обласна організація ПОЛІТИЧНОЇ ПАРТІЇ «СЛУГА НАРОДУ» | Депутатська фракція політичної партії «СЛУГА НАРОДУ» |

| № з/п | Прізвище, ім'я, по-батькові | Посада та місце роботи | Місцева організація політичної партії | Фракція, група у складі ради/ позафракційний |
|-------|-------------------------------|--|--|--|
| 15 | Лисогор Юлія Олександрівна | Не працює | ДНІПРОПЕТРОВСЬКА РЕГІОНАЛЬНА ОРГАНІЗАЦІЯ ПОЛІТИЧНОЇ ПАРТІЇ «ОПОЗИЦІЙНА ПЛАТФОРМА – ЗА ЖИТТЯ» | Депутатська група «ЗА УКРАЇНУ! ЗА ДНІПРОПЕТРОВЩИНУ!» Широківської селищної ради Криворізького району Дніпропетровської області |
| 16 | Негода Наталія Василівна | Завідувач, КЗ «Широківський заклад дошкільної освіти (ясла – садок) №6» Широківської селищної ради | Дніпропетровська обласна організація ПОЛІТИЧНОЇ ПАРТІЇ «СЛУГА НАРОДУ» | Депутатська фракція політичної партії «СЛУГА НАРОДУ» |
| 17 | Рак Олександр Петрович | Директор, КП «Глеюватський ЦПМД» | ДНІПРОПЕТРОВСЬКА РЕГІОНАЛЬНА ОРГАНІЗАЦІЯ ПОЛІТИЧНОЇ ПАРТІЇ «ОПОЗИЦІЙНА ПЛАТФОРМА – ЗА ЖИТТЯ» | позафракційний |
| 18 | Салко Олександр Володимирович | Директор, ТОВ «Шестірна – Агроінвест» | Дніпропетровська обласна організація ПОЛІТИЧНОЇ ПАРТІЇ «СЛУГА НАРОДУ» | Депутатська фракція політичної партії «СЛУГА НАРОДУ» |
| 19 | Свиридов Ігор Олегович | Головний інженер, КП «Широке» | Дніпропетровська обласна організація ПОЛІТИЧНОЇ ПАРТІЇ «СЛУГА НАРОДУ» | Депутатська фракція політичної партії «СЛУГА НАРОДУ» |
| 20 | Ситниченко Юлія Андріївна | Начальник відділу мистецтв та культурно-дозвілевої роботи, КЗК «Широківський центр культурних послуг» Широківської селищної ради | Дніпропетровська обласна організація ПОЛІТИЧНОЇ ПАРТІЇ «СЛУГА НАРОДУ» | Депутатська фракція політичної партії «СЛУГА НАРОДУ» |
| 21 | Сусідка Віталій Миколайович | Завідувач відділу у справах сім'ї та | ДНІПРОПЕТРОВСЬКА РЕГІОНАЛЬНА ОРГАНІЗАЦІЯ | Депутатська група «ЗА УКРАЇНУ! ЗА ДНІПРОПЕТРОВЩИНУ!» |

| № з/п | Прізвище, ім'я, по-батькові | Посада та місце роботи | Місцева організація політичної партії | Фракція, група у складі ради/ позафракційний |
|-------|----------------------------------|--|---|--|
| | | молоді, Виконком Інгулецької районної у місті ради | ПОЛІТИЧНОЇ ПАРТІЇ «ОПОЗИЦІЙНА ПЛАТФОРМА – ЗА ЖИТТЯ» | Широківської селищної ради Криворізького району Дніпропетровської області |
| 22 | Сусідка Микола Васильович | Охоронник | ДНІПРОПЕТРОВСЬКА РЕГІОНАЛЬНА ОРГАНІЗАЦІЯ ПОЛІТИЧНОЇ ПАРТІЇ «ОПОЗИЦІЙНА ПЛАТФОРМА – ЗА ЖИТТЯ» | Депутатська група «ЗА УКРАЇНУ! ЗА ДНІПРОПЕТРОВЩИНУ!» Широківської селищної ради Криворізького району Дніпропетровської області |
| 23 | Тарасова Наталя Петрівна | Фізична особа - підприємець | ДНІПРОПЕТРОВСЬКА ОБЛАСНА ОРГАНІЗАЦІЯ ПОЛІТИЧНОЇ ПАРТІЇ «БЛОК ВІЛКУЛА «УКРАЇНСЬКА ПЕРСПЕКТИВА» | Депутатська фракція «БЛОК ВІЛКУЛА «УКРАЇНСЬКА ПЕРСПЕКТИВА» Широківської селищної ради Криворізького району Дніпропетровської області |
| 24 | Тимофєєва Вікторія Олександрівна | Директор, Широківський лицей №2 Широківської селищної ради | Дніпропетровська обласна організація ПОЛІТИЧНОЇ ПАРТІЇ «СЛУГА НАРОДУ» | Депутатська фракція політичної партії «СЛУГА НАРОДУ» |
| 25 | Яремко Павло Миколайович | Директор, ТОВ «ПО-ВЕСТА» | ДНІПРОПЕТРОВСЬКА ТЕРИТОРІАЛЬНА ОРГАНІЗАЦІЯ ПОЛІТИЧНОЇ ПАРТІЇ «ЄВРОПЕЙСЬКА СОЛІДАРНІСТЬ» | позафракційний |

Виконавчий комітет очолює селищний голова, до складу виконкому входять 11 членів.

СКЛАД виконавчого комітету Широківської селищної ради

| № з/п | Прізвище, ім'я, по батькові | Місце проживання | Місце роботи, посада |
|-------|------------------------------|------------------|---|
| 1. | Кокул Олександр Анатолійович | селище Широке | Виконавчий комітет Широківської селищної ради, селищний голова |
| 2. | Лаврова Вікторія Іванівна | селище Широке | Виконавчий комітет Широківської селищної ради, заступник селищного голови з питань діяльності виконавчих органів ради |
| 3. | Завгородній | селище Широке | Виконавчий комітет Широківської |

| | | | |
|-----|------------------------------------|---------------|--|
| | Василь Семенович | | селищної ради, заступник селищного голови з питань житлово – комунального господарства |
| 4. | Краснова Алла Анатоліївна | селище Широке | Виконавчий комітет Широківської селищної ради, секретар |
| 5. | Сусідко Лілія Миколаївна | селище Широке | Виконавчий комітет Широківської селищної ради, керуючий справами (секретар) виконавчого комітету |
| 6. | Пузін Вячеслав Вікторович | с.Григорівка | Староста Благодатнівського старостинського округу |
| 7. | Слюзко Наталія Василівна | с.Ганнівка | Староста Шестірнянського старостинського округу |
| 8. | Роєнко Оксана Миколаївна | селище Широке | Виконавчий комітет Широківської селищної ради, начальник відділу житлово-комунального господарства, містобудування, архітектури та благоустрою |
| 9. | Деркач Микола Миколайович | селище Широке | ФГ «Ростислав», голова |
| 10. | Балагура Олег Миколайович | с.Широка Дача | КНП «Широківський центр первинної медичної допомоги», директор |
| 11. | Шишка Володимир Анатолійович | селище Широке | КП «Широке», директор |

СТРУКТУРА ВИКОНАВЧИХ ОРГАНІВ ШИРОКІВСЬКОЇ СЕЛИЩНОЇ РАДИ

1. Виконавчий комітет Широківської селищної ради
 - 1.1. Керівництво селищної ради та виконавчого комітету
 - 1.2. Відділ бухгалтерського обліку та закупівель виконавчого комітету селищної ради
 - 1.3. Відділ економічного розвитку та інвестиційної діяльності виконавчого комітету селищної ради
 - 1.4. Юридичний відділ виконавчого комітету селищної ради
 - 1.5. Відділ житлово-комунального господарства, містобудування та архітектури виконавчого комітету селищної ради
 - 1.6. Відділ земельних відносин виконавчого комітету селищної ради
 - 1.7. Відділ загальної, організаційно-кадрової роботи виконавчого комітету селищної ради
 - 1.8. Відділ Центр надання адміністративних послуг виконавчого комітету селищної ради
 - 1.9. Відділ контролю та господарського забезпечення виконавчого комітету селищної ради
 - 1.10. Служба з питань надзвичайних ситуацій, цивільного захисту та мобілізаційної роботи виконавчого комітету селищної ради

- 1.11. Служба з благоустрою виконавчого комітету селищної ради
2. Відділ фінансів Широківської селищної ради
3. Відділ освіти Широківської селищної ради
4. Відділ культури, туризму та спорту Широківської селищної ради
5. Відділ соціального захисту населення Широківської селищної ради
6. Служба у справах дітей Широківської селищної ради

ЗАСОБИ МАСОВОЇ КОМУНІКАЦІЇ (ЗМІ) ДРУКОВАНІ ЗМІ (основні)

| Назва газети (журналу) | Масштаб розповсюдження (всеукраїнські, обласні, районні) | Засновники | Тираж видання | К-ть передплатників | Основна категорія передплатників |
|-------------------------------|--|-------------------|---------------|---------------------|---|
| ТОВ «Редакція газети «Вісник» | Криворізький район | Трудовий колектив | 1365 | 1365 | Установи, організації, працівники, пенсіонери |

ІНФОРМАЦІЙНІ ПОРТАЛИ

| № з/п | Назва інформаційного порталу | Інтернет посилання | Періодичність оновлення новин |
|-------|------------------------------|---|-------------------------------|
| 1 | Веб-сайт | http://shiroksel.otg.dp.gov.ua/ua | При потребі щодня |

СОЦІАЛЬНІ МЕРЕЖІ

| № з/п | Назва соціальної мережі | Масштаб розповсюдження (кількість підписників) | Періодичність оновлення новин |
|-------|-------------------------|--|-------------------------------|
| 1 | Фейсбук | 7200 | При потребі щодня |

1.10. ОРГАНИ САМООРГАНІЗАЦІЇ НАСЕЛЕННЯ ТА ГРОМАДСЬКІ ОБ'ЄДНАННЯ.

Активні громадські об'єднання, волонтерські центри зареєстровані на території громади відсутні.

КОНФЕСІЙНІ ГРОМАДИ

| № п/п | Назва громади | Конфесія | Адреса культового приміщення | Орієнт. кількість парафіян | Тип ритуальної будівлі (собор, церква, молитов. буд., монастир, тощо) | Керівник (П.І.П., сан, освіта, рік народження, дом. адреса, тел.) |
|-------|---------------|----------|------------------------------|----------------------------|---|---|
| | | | | | | |

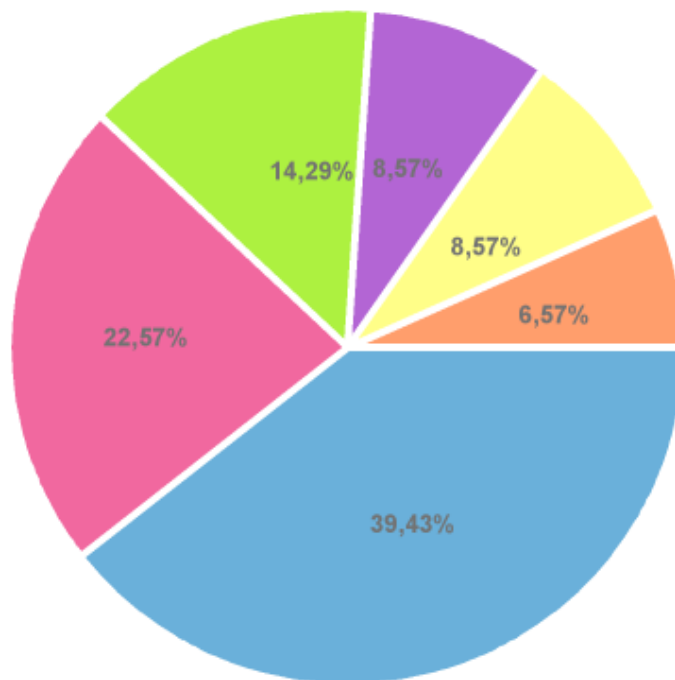
| | | | | | | |
|---|---|--|--|-------|--|---|
| 1 | УПЦ Святої Мироносиці Марії Магдалини парафія | Українська православна церква | с. Благодатне вул. Центральна, 1-а | 15 | Церква | убко Володимир Іванович 0672993244 |
| 2 | УЦП Святого Пророка Предтечі і Іоана Хрестителя парафія | Українська православна церква | с. Шестірня вул. Набережна, 42 | 15-20 | Пристосоване приміщення | Шульженко Ігор Олександрович 0972842032 |
| 3 | УЦП Святого Архангела Гавриїла парафія | Українська православна церква | с.Щасливе (Новокурське), вул. Центральна, 12 | 20 | Окреме самостійне приміщення перебудоване в церкву | Шульженко Ігор Олександрович 0972842032 |
| 4 | УПЦ Свято-Покровська парафія | Українська православна церква | селище Широке, вул.Соборна, 101 | 100 | Церква | Яводчак Василь Іванович 0956059570 0965476064 |
| 5 | ПЦУ Свято-Покровська релігійна громада | Православна церква України Київський патріархат | с. Шестірня, вул.Центральн а, 59 | 15 | Пристосоване приміщення | Батіг Іван Іванович 0679400809 |
| 6 | ПЦУ Святої пророчиці Ганни релігійна громада | Православна церква України Київський патріархат | с. Ганнівка, вул.Лісова, 4 | 10 | Пристосоване приміщення | Батіг Іван Іванович 0679400809 |
| 7 | Церква Адвентистів сьомого дня | | селище Широке, вул.Лісова, 94 | 37 | Окрема будівля | Олійник Віталій Максимович |
| 8 | Свідки Іегови | | селище Широке п-к Каштановий буд.45 Б | 30 | Окрема будівля | Ленець Микола Миколайович |
| 9 | Християни віри євангельської «Віфанія» | | селище Широке вул. Кооперативна, 16 в | | Окрема будівля | Струк Іван Іванович |

1.11. РЕЗУЛЬТАТИ ОПИТУВАННЯ ЗАІНТЕРЕСОВАНИХ СТОРІН.

1. Яким із нижче запропонованих тверджень Ви б охарактеризували Широківську громаду?

| Відповідь | Кількість | % |
|---|-----------|--------|
| Тут комфортно жити мені | 79 | 22,57% |
| Я хочу, щоб тут жили мої діти | 30 | 8,57% |
| Я просто змушений тут жити | 138 | 39,43% |
| Тут є де і як себе реалізувати | 13 | 3,71% |
| Тут немає перспектив для розвитку | 50 | 14,29% |
| Я точно виїду звідси при найменшій можливості | 30 | 8,57% |
| Я рекомендую свою громаду для проживання своїм знайомим | 10 | 2,86% |

Яким із нижче запропонованих тверджень Ви б охарактеризували Широківську громаду?

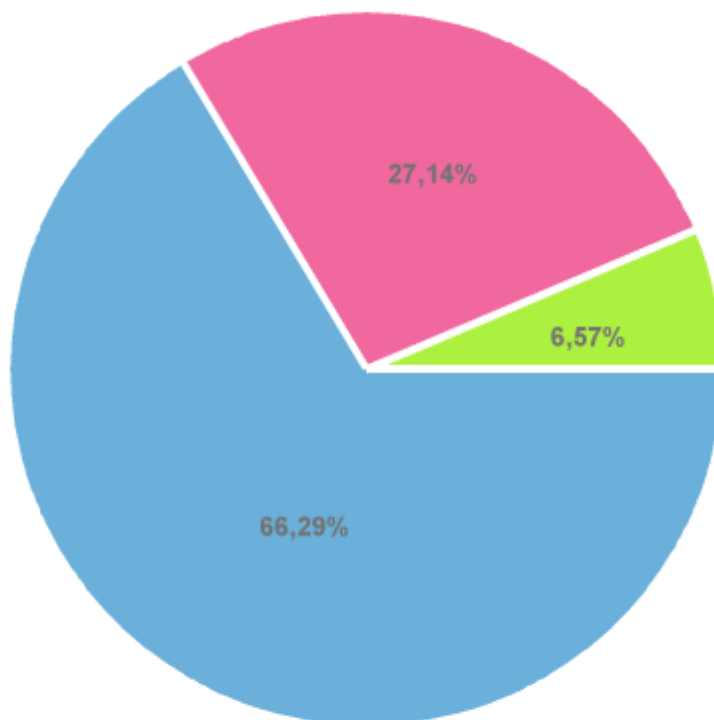


| | | |
|---|--------|-----|
| Я просто змушений тут жити | 39,43% | 138 |
| Тут комфортно жити мені | 22,57% | 79 |
| Тут немає перспектив для розвитку | 14,29% | 50 |
| Я точно виїду звідси при найменшій можливості | 8,57% | 30 |
| Я хочу, щоб тут жили мої діти | 8,57% | 30 |
| Другие ответы | 6,57% | 23 |

2. Чи маєте ви тут власну нерухомість?

| Відповідь | Кількість | % |
|-----------------|-----------|--------|
| Так | 232 | 66,29% |
| Планую придбати | 12 | 3,43% |
| Ні | 95 | 27,14% |
| Планую продати | 11 | 3,14% |

Чи маєте ви тут власну нерухомість?

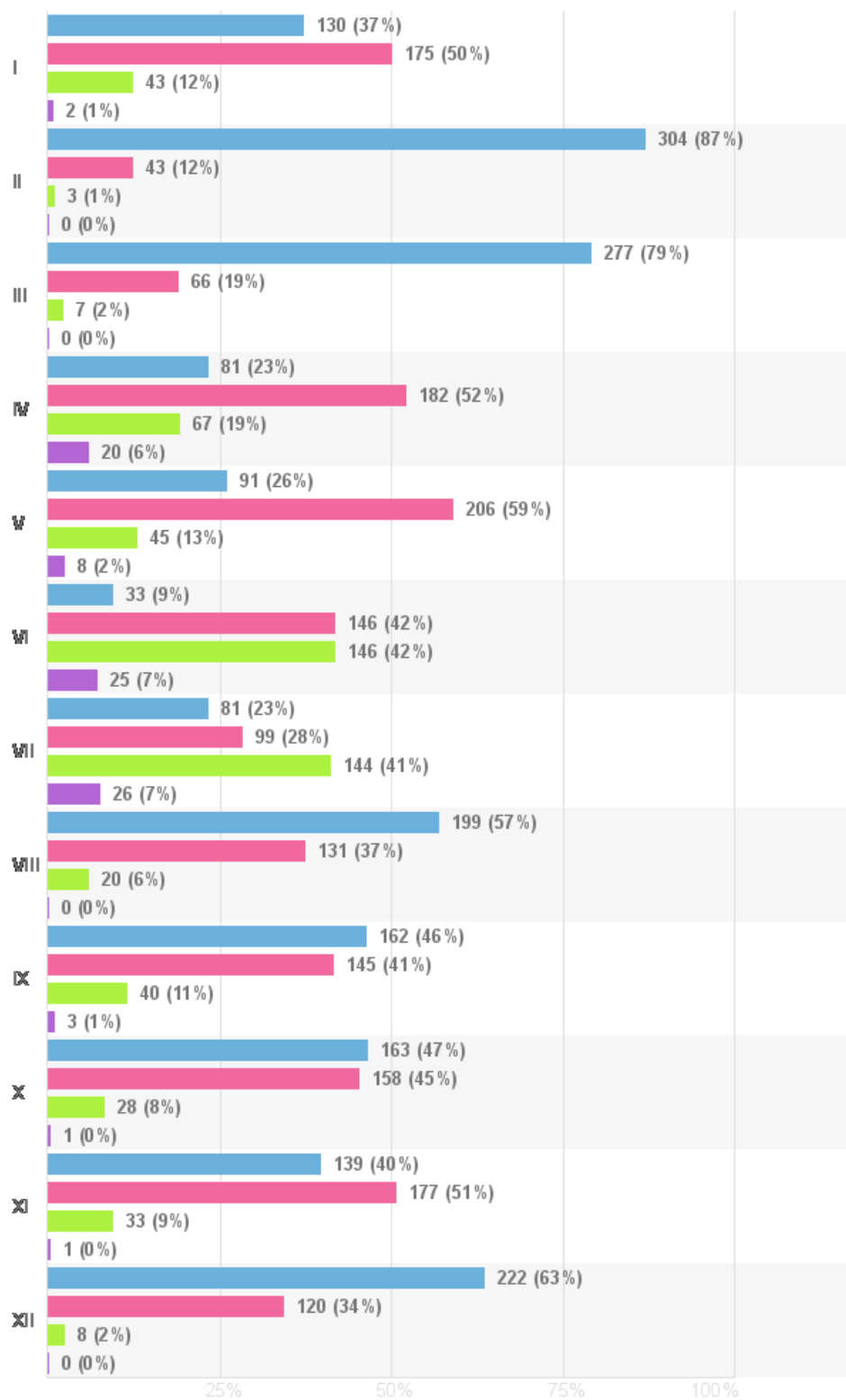


| | | |
|---------------|--------|-----|
| Так | 66,29% | 232 |
| Ні | 27,14% | 95 |
| Другие ответы | 6,57% | 23 |

3. Рівень нинішнього стану окремих показників громади

| | 1- незадовільно | 3- задовільно | 4- добре | 5- відмінно |
|--------------------------------------|--------------------|------------------|-------------|----------------|
| Якість комунальних послуг | 130 | 175 | 43 | 2 |
| Стан доріг | 304 | 43 | 3 | 0 |
| Стан тротуарів | 277 | 66 | 7 | 0 |
| Рівень задоволення культурних потреб | 81 | 182 | 67 | 20 |
| Медичне забезпечення | 91 | 206 | 45 | 8 |

| | | | | |
|--|-----|-----|-----|----|
| Рівень надання освітніх послуг | 33 | 146 | 146 | 25 |
| Робота дошкільних установ | 81 | 99 | 144 | 26 |
| Екологічний стан | 199 | 131 | 20 | 0 |
| Інфраструктура відпочинку і дозвілля | 162 | 145 | 40 | 3 |
| Безпека мешканців | 163 | 158 | 28 | 1 |
| Умови для започаткування та ведення власного бізнесу | 139 | 177 | 33 | 1 |
| Можливості працевлаштування | 222 | 120 | 8 | 0 |



- 1-незадовільно ■ 3-задовільно ■ 4-добре ■ 5-відмінно
- I – Якість комунальних послуг II – Стан доріг III – Стан тротуарів IV – Рівень задоволення культурних потреб V – Медичне забезпечення VI – Рівень надання освітніх послуг VII – Робота дошкільних установ VIII – Екологічний стан IX – Інфраструктура відпочинку і дозвілля X – Безпека мешканців XI – Умови для започаткування та ведення власного бізнесу XII – Можливості працевлаштування

4. Що, на Вашу думку, заважає розвиткові громади (вибрати 3 основних)?

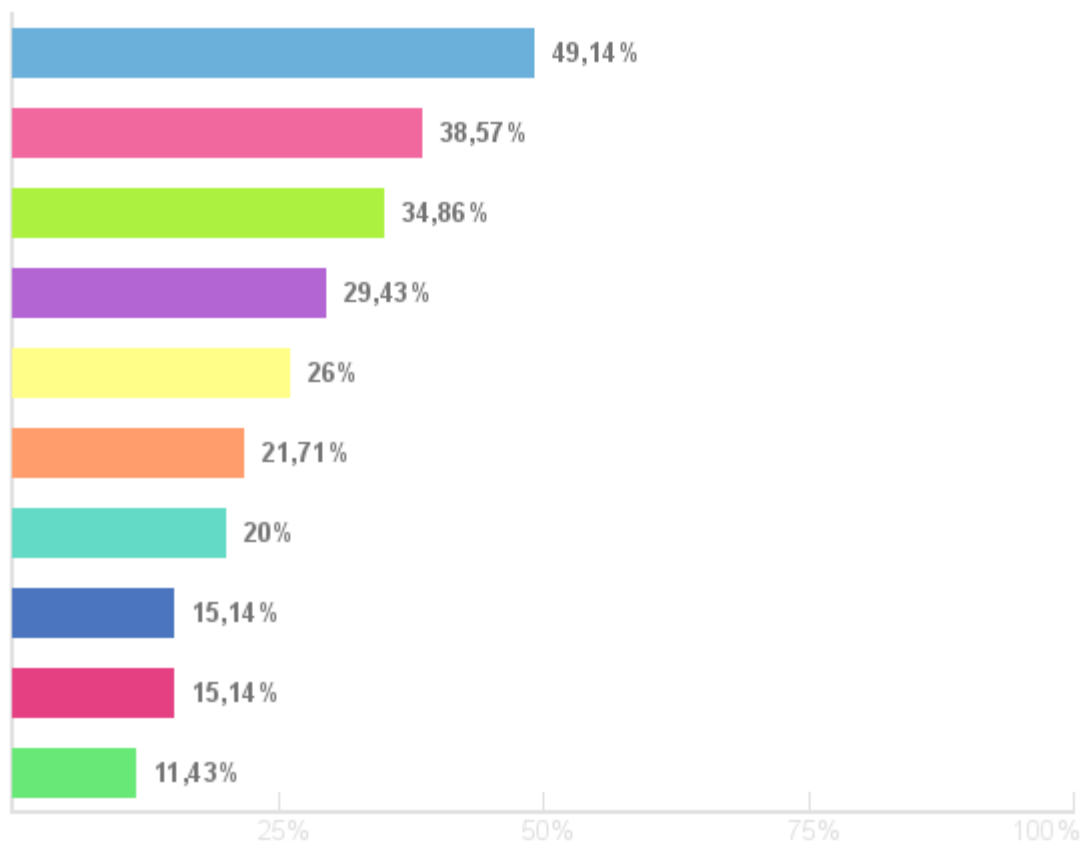
| Відповідь | Кількість | % |
|---|-----------|--------|
| Недостатня громадська ініціативність та активність мешканців | 135 | 38,57% |
| Безробіття | 172 | 49,14% |
| Відсутність можливості для самореалізації, забезпечення змістовного дозвілля | 53 | 15,14% |
| Несприятливі умови для розвитку підприємництва | 40 | 11,43% |
| Засміченість довкілля | 91 | 26,00% |
| Забрудненість питної води | 30 | 8,57% |
| Недостатня інформованість про громаду за її межами | 35 | 10,00% |
| Поширення злочинності, алкоголізму, наркоманії | 70 | 20,00% |
| Зношеність інженерних мереж (водопостачання, водовідведення) | 53 | 15,14% |
| Недостатня підприємливість мешканців громади | 34 | 9,71% |
| Відсутність зовнішніх інвестицій | 122 | 34,86% |
| Відсутність внутрішніх інвестицій | 76 | 21,71% |
| Низька якість (відсутність) дорожнього покриття між населеними пунктами в громаді | 103 | 29,43% |
| Значна частка населення старшого працездатного віку | 22 | 6,29% |
| Низька якість дошкільної освіти | 4 | 1,14% |
| Низька якість середньої освіти | 8 | 2,29% |
| Інше | 2 | 0,57% |

Власні відповіді респондентів:

Інше: **Відсутність підтримки держави для розвитку**

Інше: **Корупція**

Що, на Вашу думку, заважає розвитку громади (вибрати 3 основних)?



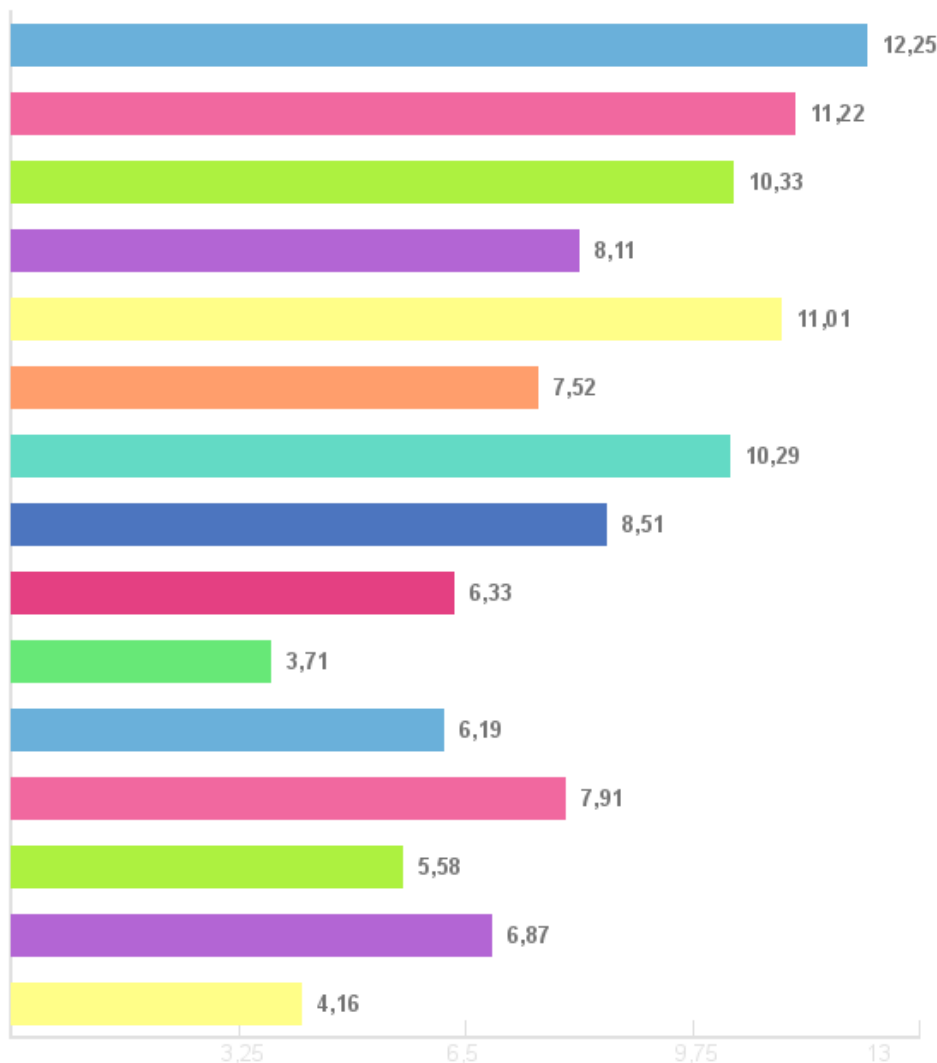
* Показаны 10 наиболее частых вариантов ответа

| | | |
|---|--------|-----|
| Безробіття | 49,14% | 172 |
| Недостатня громадська ініціативність та активність мешканців | 38,57% | 135 |
| Відсутність зовнішніх інвестицій | 34,86% | 122 |
| Низька якість (відсутність) дорожнього покриття між населеними пунктами в громаді | 29,43% | 103 |
| Засміченість довкілля | 26% | 91 |
| Відсутність внутрішніх інвестицій | 21,71% | 76 |
| Поширення злочинності, алкоголізму, наркоманії | 20% | 70 |
| Зношеність інженерних мереж (водопостачання, водовідведення) | 15,14% | 53 |
| Відсутність можливості для самореалізації, забезпечення змістовного дозвілля | 15,14% | 53 |
| Несприятливі умови для розвитку підприємництва | 11,43% | 40 |

5. В якій послідовності (перше, друге, третє і т.д.) Ви б розмістили нижче представлені завдання, які необхідно здійснити для розвитку громади ?

| | 1 | 2 | 3 | 4 | 5 | 6 | 7 | 8 | 9 | 10 | 11 | 12 | 13 | 14 | 15 | Важливість |
|---|---------------|--------------|--------------|--------------|--------------|--------------|--------------|--------------|--------------|--------------|--------------|--------------|--------------|--------------|---------------|------------|
| Зменшення рівня безробіття | 143 40,86% | 42 12,00% | 20 5,71% | 31 8,86% | 29 8,29% | 19 5,43% | 24 6,86% | 7 2,00% | 9 2,57% | 5 1,43% | 2 0,57% | 5 1,43% | 2 0,57% | 1 0,29% | 11 3,14% | 12,25 |
| Покращення водопостачання | 39 11,14% | 45 12,86% | 20 5,71% | 52 14,86% | 34 9,71% | 43 12,29% | 24 6,86% | 23 6,57% | 14 4,00% | 10 2,86% | 15 4,29% | 4 1,14% | 12 3,43% | 12 3,43% | 3 0,86% | 10,33 |
| Покращення водовідведення | 7 2,00% | 15 4,29% | 16 4,57% | 19 5,43% | 40 11,43% | 37 10,57% | 46 13,14% | 33 9,43% | 26 7,43% | 24 6,86% | 20 5,71% | 18 5,14% | 18 5,14% | 17 4,86% | 14 4,00% | 8,11 |
| Ремонт вулиць | 40 11,43% | 64 18,29% | 43 12,29% | 47 13,43% | 32 9,14% | 31 8,86% | 28 8,00% | 18 5,14% | 13 3,71% | 12 3,43% | 9 2,57% | 5 1,43% | 6 1,71% | 1 0,29% | 1 0,29% | 11,22 |
| Ремонт доріг між поселеннями громади | 35 10,00% | 49 14,00% | 61 17,43% | 44 12,57% | 35 10,00% | 29 8,29% | 13 3,71% | 23 6,57% | 23 6,57% | 14 4,00% | 11 3,14% | 10 2,86% | 1 0,29% | 1 0,29% | 1 0,29% | 11,01 |
| Розвиток малого і середнього бізнесу | 13 3,71% | 21 6,00% | 17 4,86% | 15 4,29% | 20 5,71% | 29 8,29% | 16 4,57% | 34 9,71% | 28 8,00% | 30 8,57% | 38 10,86% | 28 8,00% | 30 8,57% | 17 4,86% | 14 4,00% | 7,52 |
| Благоустрій населених пунктів громади | 27 7,71% | 32 9,14% | 44 12,57% | 41 11,71% | 34 9,71% | 37 10,57% | 35 10,00% | 30 8,57% | 24 6,86% | 14 4,00% | 14 4,00% | 10 2,86% | 6 1,71% | 2 0,57% | 0 0,00% | 10,29 |
| Покращення освітлення населених пунктів громади | 6 1,71% | 23 6,57% | 29 8,29% | 19 5,43% | 38 10,86% | 31 8,86% | 40 11,43% | 36 10,29% | 19 5,43% | 26 7,43% | 19 5,43% | 27 7,71% | 24 6,86% | 9 2,57% | 4 1,14% | 8,51 |
| Розвиток сфери дозвілля (відпочинку, спорту) | 5 1,43% | 5 1,43% | 19 5,43% | 14 4,00% | 15 4,29% | 20 5,71% | 17 4,86% | 18 5,14% | 38 10,86% | 32 9,14% | 31 8,86% | 47 13,43% | 28 8,00% | 49 14,00% | 12 3,43% | 6,33 |
| Розвиток туризму | 0 0,00% | 0 0,00% | 4 1,14% | 4 1,14% | 3 0,86% | 7 2,00% | 15 4,29% | 15 4,29% | 15 4,29% | 22 6,29% | 29 8,29% | 30 8,57% | 36 10,29% | 62 17,71% | 108 30,86% | 3,71 |
| Використання місцевих природних ресурсів | 1 0,29% | 9 2,57% | 16 4,57% | 12 3,43% | 14 4,00% | 18 5,14% | 23 6,57% | 22 6,29% | 31 8,86% | 37 10,57% | 36 10,29% | 37 10,57% | 32 9,14% | 32 9,14% | 30 8,57% | 6,19 |
| Сприяння розвитку промислових підприємств | 23 6,57% | 21 6,00% | 24 6,86% | 11 3,14% | 15 4,29% | 16 4,57% | 26 7,43% | 39 11,14% | 28 8,00% | 39 11,14% | 35 10,00% | 31 8,86% | 14 4,00% | 16 4,57% | 12 3,43% | 7,91 |
| Підтримка кооперативного руху | 1 0,29% | 7 2,00% | 6 1,71% | 10 2,86% | 20 5,71% | 7 2,00% | 16 4,57% | 15 4,29% | 29 8,29% | 35 10,00% | 39 11,14% | 48 13,71% | 70 20,00% | 32 9,14% | 15 4,29% | 5,58 |
| Підтримка фермерства | 6 1,71% | 10 2,86% | 24 6,86% | 22 6,29% | 16 4,57% | 14 4,00% | 17 4,86% | 30 8,57% | 41 11,71% | 32 9,14% | 25 7,14% | 25 7,14% | 27 7,71% | 44 12,57% | 17 4,86% | 6,87 |
| Підтримка агрохолдингів | 4 1,14% | 7 2,00% | 7 2,00% | 9 2,57% | 5 1,43% | 12 3,43% | 10 2,86% | 7 2,00% | 12 3,43% | 18 5,14% | 27 7,71% | 25 7,14% | 44 12,57% | 55 15,71% | 108 30,86% | 4,16 |

В якій послідовності (перше, друге, третє і т.д.) Ви б розмістили нижче представлені завдання, які необхідно здійснити для розвитку громади ?

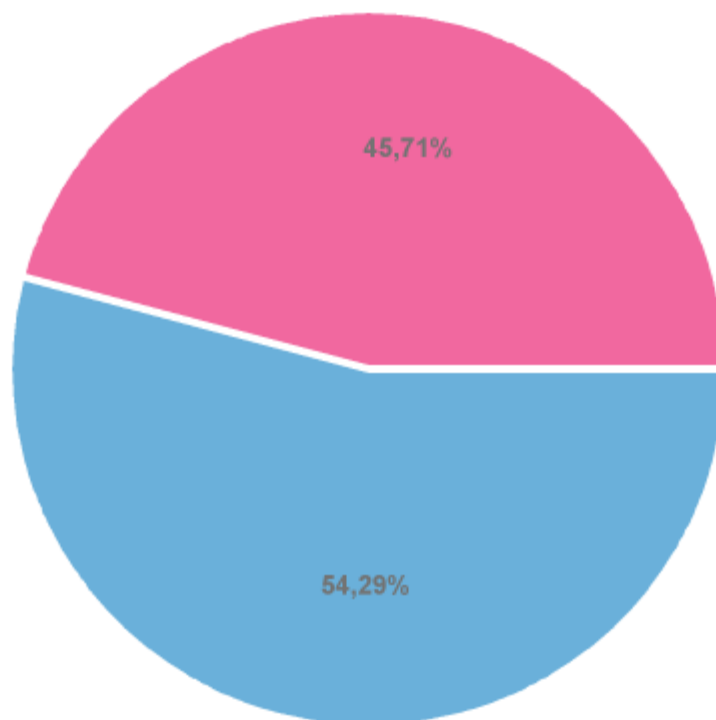


| | |
|---|-------|
| Зменшення рівня безробіття | 12,25 |
| Ремонт вулиць | 11,22 |
| Покращення водопостачання | 10,33 |
| Покращення водовідведення | 8,11 |
| Ремонт доріг між поселеннями громади | 11,01 |
| Розвиток малого і середнього бізнесу | 7,52 |
| Благоустрій населених пунктів громади | 10,29 |
| Покращення освітлення населених пунктів громади | 8,51 |
| Розвиток сфери дозвілля (відпочинку, спорту) | 6,33 |
| Розвиток туризму | 3,71 |
| Використання місцевих природних ресурсів | 6,19 |
| Сприяння розвитку промислових підприємств | 7,91 |
| Підтримка кооперативного руху | 5,58 |
| Підтримка фермерства | 6,87 |
| Підтримка агрохолдингів | 4,16 |

6. Чи вірите Ви у реалізацію завдань, вказаних в пункті 5 ?

| Відповідь | Кількість | % |
|------------|-----------|--------|
| Швидше так | 160 | 45,71% |
| Швидше ні | 190 | 54,29% |

Чи вірите Ви у реалізацію завдань, вказаних в пункті 5 ?



| | | |
|------------|--------|-----|
| Швидше ні | 54,29% | 190 |
| Швидше так | 45,71% | 160 |

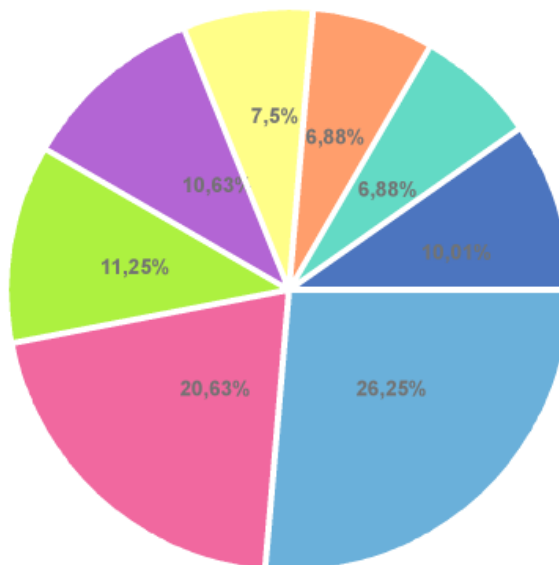
7. Яким є, на Вашу думку, основний ресурс громади для подальшого розвитку (лише одна відповідь)?

| Відповідь | Кількість | % |
|---|-----------|--------|
| Вигідне географічне положення | 17 | 10,63% |
| Хороша доступність до основних міст та ринків | 33 | 20,63% |
| Корисні копалини на території громади | 11 | 6,88% |
| Активність/підприємливість мешканців громади | 12 | 7,50% |
| Місцеві підприємства і підприємці | 18 | 11,25% |
| Іноземні інвестори | 11 | 6,88% |
| Вільні земельні ділянки у громаді | 7 | 4,38% |
| Вільні промислові приміщення | 6 | 3,75% |
| Цікаві туристичні об'єкти | 2 | 1,25% |

| | | |
|------------------------------------|----|--------|
| Приваблива природа | 1 | 0,63% |
| Прогресивна та дієва місцева влада | 42 | 26,25% |
| Ваш варіант | 0 | 0,00% |

Власні відповіді респондентів: **відсутні**

Яким є, на Вашу думку, основний ресурс громади для подальшого розвитку (лише одна відповідь)?

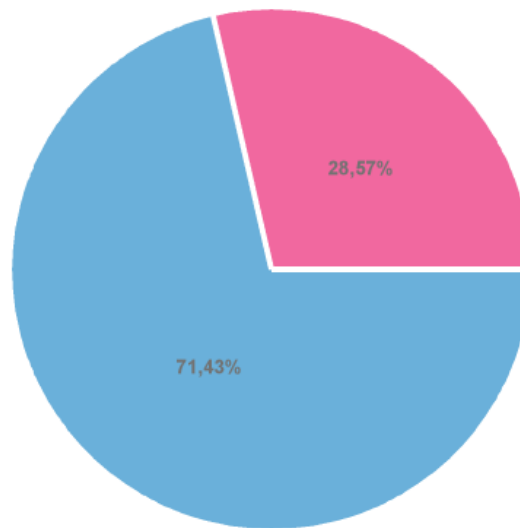


| | | |
|---|--------|----|
| Прогресивна та дієва місцева влада | 26,25% | 42 |
| Хороша доступність до основних міст та ринків | 20,63% | 33 |
| Місцеві підприємства і підприємці | 11,25% | 18 |
| Вигідне географічне положення | 10,63% | 17 |
| Активність/підприємливість мешканців громади | 7,5% | 12 |
| Іноземні інвестори | 6,88% | 11 |
| Корисні копалини на території громади | 6,88% | 11 |
| Другие ответы | 10,01% | 16 |

8. Інформація про себе

| Відповідь | Кількість | % |
|-----------|-----------|--------|
| Чоловік | 100 | 28,57% |
| Жінка | 250 | 71,43% |

Інформація про себе

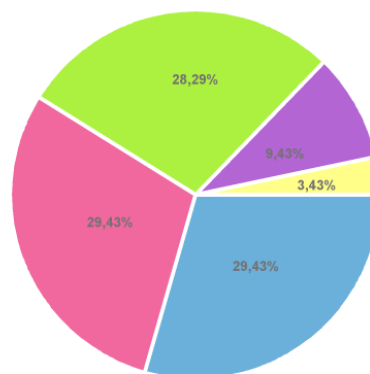


| | | |
|---------|--------|-----|
| Жінка | 71,43% | 250 |
| Чоловік | 28,57% | 100 |

9. Ваш вік

| Відповідь | Кількість | % |
|----------------|-----------|--------|
| До 25 років | 12 | 3,43% |
| 25-40 років | 103 | 29,43% |
| 40-50 років | 103 | 29,43% |
| 50-60 років | 99 | 28,29% |
| Понад 60 років | 33 | 9,43% |

Ваш вік



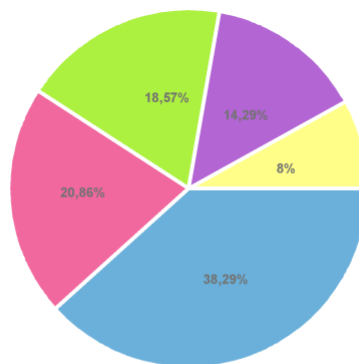
| | | |
|----------------|--------|-----|
| 25-40 років | 29,43% | 103 |
| 40-50 років | 29,43% | 103 |
| 50-60 років | 28,29% | 99 |
| Понад 60 років | 9,43% | 33 |
| До 25 років | 3,43% | 12 |

10. Рід занять

| Відповідь | Кількість | % |
|-------------|-----------|-------|
| Підприємець | 12 | 3,43% |

| | | |
|--------------------|-----|--------|
| Найманий працівник | 73 | 20,86% |
| Службовець | 134 | 38,29% |
| Студент | 6 | 1,71% |
| Керівник | 10 | 2,86% |
| Пенсіонер | 50 | 14,29% |
| Безробітний | 65 | 18,57% |

Рід занять



| | | |
|--------------------|--------|-----|
| Службовець | 38,29% | 134 |
| Найманий працівник | 20,86% | 73 |
| Безробітний | 18,57% | 65 |
| Пенсіонер | 14,29% | 50 |
| Другие ответы | 8% | 28 |

1.12. ІНФОРМАЦІЯ ЩОДО ВІДПОВІДНОСТІ РЕГІОНАЛЬНІЙ СТРАТЕГІЇ РОЗВИТКУ.

АНАЛІЗ ВІДПОВІДНОСТІ

положень Стратегії Широківської селищної територіальної громади Державній стратегії регіонального розвитку України

| Стратегічні та оперативні цілі | Стратегічна ціль 1 Стратегії* | Оперативна ціль 1.1 Стратегії | Оперативна ціль 1.2 Стратегії | Оперативна ціль 1.3 Стратегії | Оперативна ціль 1.4 Стратегії | Стратегічна ціль 2 Стратегії* | Оперативна ціль 2.1 Стратегії | Оперативна ціль 2.2 Стратегії | Оперативна ціль 2.3 Стратегії | Стратегічна ціль 3 Стратегії* | Оперативна ціль 3.1 Стратегії | Оперативна ціль 3.2 Стратегії | Оперативна ціль 3.3 Стратегії |
|---|-------------------------------|-------------------------------|-------------------------------|-------------------------------|-------------------------------|-------------------------------|-------------------------------|-------------------------------|-------------------------------|-------------------------------|-------------------------------|-------------------------------|-------------------------------|
| Стратегічна ціль I державної стратегії розвитку | | | | | | ++ | | | | ++ | | | |
| Оперативна ціль 1 державної стратегії розвитку | | | + | | | | + | | + | | + | | |
| Оперативна ціль 2 державної стратегії розвитку | | | + | | | | ++ | ++ | ++ | | | | |
| Оперативна ціль 3 державної стратегії розвитку | | | | ++ | | | | | | | | | |
| Стратегічна ціль II державної стратегії розвитку | ++ | | | | | | | | | ++ | | | |
| Оперативна ціль 1 державної стратегії розвитку | | | | | | | | | | | + | ++ | ++ |
| Оперативна ціль 2 державної стратегії розвитку | | ++ | + | ++ | ++ | | | | | | | | |
| Стратегічна ціль III державної стратегії розвитку | | | | | | + | | | | | | | |
| Оперативна ціль 1 державної стратегії розвитку | | | + | | | | | | + | | | | |
| Оперативна ціль 2 державної стратегії розвитку | | + | ++ | | | | | | + | | | | |

АНАЛІЗ ВІДПОВІДНОСТІ
положень Стратегії Широківської селищної територіальної громади
Стратегії регіонального розвитку Дніпропетровської області

| Стратегічні та оперативні цілі | Стратегічна ціль 1 Стратегії* | Оперативна ціль 1.1 Стратегії | Оперативна ціль 1.2 Стратегії | Оперативна ціль 1.3 Стратегії | Оперативна ціль 1.4 Стратегії | Стратегічна ціль 2 Стратегії* | Оперативна ціль 2.1 Стратегії | Оперативна ціль 2.2 Стратегії | Оперативна ціль 2.3 Стратегії | Стратегічна ціль 3 Стратегії* | Оперативна ціль 3.1 Стратегії | Оперативна ціль 3.2 Стратегії | Оперативна ціль 3.3 Стратегії |
|---|-------------------------------|-------------------------------|-------------------------------|-------------------------------|-------------------------------|-------------------------------|-------------------------------|-------------------------------|-------------------------------|-------------------------------|-------------------------------|-------------------------------|-------------------------------|
| Стратегічна ціль 1 регіональної стратегії розвитку | ++ | | | + | | | | | | | | | |
| Оперативна ціль 1.А регіональної стратегії розвитку | | + | | + | | | | | | | | | |
| Оперативна ціль 1.В регіональної стратегії розвитку | | ++ | | + | | | | | | | | | |
| Оперативна ціль 1.С регіональної стратегії розвитку | | + | | ++ | | | | | | | | | |
| Оперативна ціль 1.Д регіональної стратегії розвитку | | | | | ++ | | | | | | | | |
| Стратегічна ціль 2 регіональної стратегії розвитку | | | | | | | | | | ++ | | | |
| Оперативна ціль 2.А регіональної стратегії розвитку | | | | | | | | | | | ++ | | |
| Оперативна ціль 2.В регіональної стратегії розвитку | | | | | | | | | | | + | | |
| Оперативна ціль 2.С регіональної стратегії розвитку | | | | | | | | | | | + | | |
| Оперативна ціль 2.Д регіональної стратегії розвитку | | | | | + | | | | | | | | |
| Інноваційний розвиток регіону на основі смарт-спеціалізації | + | | + | | | | | | | | | | |

| Стратегічні та оперативні цілі | Стратегічна ціль 1 Стратегії* | Оперативна ціль 1.1 Стратегії | Оперативна ціль 1.2 Стратегії | Оперативна ціль 1.3 Стратегії | Оперативна ціль 1.4 Стратегії | Стратегічна ціль 2 Стратегії* | Оперативна ціль 2.1 Стратегії | Оперативна ціль 2.2 Стратегії | Оперативна ціль 2.3 Стратегії | Стратегічна ціль 3 Стратегії* | Оперативна ціль 3.1 Стратегії | Оперативна ціль 3.2 Стратегії | Оперативна ціль 3.3 Стратегії |
|---|----------------------------------|----------------------------------|----------------------------------|----------------------------------|----------------------------------|----------------------------------|----------------------------------|----------------------------------|----------------------------------|----------------------------------|----------------------------------|----------------------------------|----------------------------------|
| СМАРТ А регіональної стратегії розвитку | | | | | | | | | | | | | |
| СМАРТ В регіональної стратегії розвитку | | | | | | | | | | | | | |
| Стратегічна ціль 3 регіональної стратегії розвитку | | | | | | ++ | | | | | | | |
| Оперативна ціль 3.А регіональної стратегії розвитку | | | | | | | | | | | | ++ | |
| Оперативна ціль 3.В регіональної стратегії розвитку | | | + | | | | + | + | + | | | | |
| Оперативна ціль 3.С регіональної стратегії розвитку | | | + | | | | ++ | + | + | | | | |
| Оперативна ціль 3.Д регіональної стратегії розвитку | | | ++ | | | | | | ++ | | | | |
| Стратегічна ціль 4 регіональної стратегії розвитку | | | | | | ++ | | | | | | | |
| Оперативна ціль 4.А регіональної стратегії розвитку | | | | | | | + | | | | | | |
| Оперативна ціль 4.В регіональної стратегії розвитку | | | | | | | | ++ | | | | | |

*У клітинках зазначається ступінь зв'язку окремих цілей відмічається як «++» (сильний зв'язок) або «+» (опосередкований зв'язок)

РОЗДІЛ 2. SWOT-АНАЛІЗ

SWOT-аналіз Широківської селищної територіальної громади був проведений на другому засіданні робочої групи, виходячи з матеріалів дослідження соціально-економічного стану території та враховуючи звіт про опитування бізнесу та мешканців громади.

За допомогою SWOT-аналізу визначено та уточнено:

- сильні сторони Широківської селищної територіальної громади – це її існуючі особливості, які містять основу для розвитку та покликані забезпечити її прискорене просування до досягнення стратегічних цілей;
- слабкі сторони Широківської селищної територіальної громади – це існуючі особливості, які ускладнюють умови для розвитку та визначають її гальмування в процесі руху до досягнення стратегічних цілей;
- можливості – це існуючі особливості, умови, сприятливі для розвитку громади, що є або можуть виникнути в майбутньому, при правильній відповідній реакції на які громада домагається істотного просування до поставлених стратегічних цілей;
- загрози – це існуючі особливості та умови, несприятливі та навіть небезпечні для розвитку громади, що є або можуть виникнути в майбутньому та за відсутності відповідної реакції спричиняють значне погіршення на шляху до виконання своїх планів.

| Сильні сторони | Слабкі сторони |
|---|--|
| <ol style="list-style-type: none">1. Наявність землі, що придатна для обробітки та вирощування сільськогосподарських культур.2. Достатня кількість трудових ресурсів для забезпечення потреб роботодавців об'єднаної територіальної громади.3. Відсутність заборгованості із виплати заробітної плати.4. Наявність розвинутої мережі закладів охорони здоров'я, освіти, культури.5. Стабільний розвиток малого підприємництва та суб'єктів підприємницької діяльності.6. Впровадження енергозберігаючих заходів за кошти місцевих бюджетів.7. Наявність стадіону «Колос».8. Наявність в селищі можливостей для культурного життя.9. Велика кількість фермерських господарств (47), які швидко адаптуються в нових економічних умовах.10. Хороша доступність до м. Кривий Ріг (14 км) (громада перебуває в зоні інвестиційного впливу міста (укладаються угоди про співпрацю в рамках соціально-економічного розвитку з підприємствами групи МЕТІНВЕСТ).11. Наявність в громаді мережі торговельних закладів і установ обслуговування населення. | <ol style="list-style-type: none">1. Недостатність власних фінансових ресурсів (селищний бюджет) для забезпечення системного соціально-економічного розвитку громади.2. Відсутність переробної промисловості та тваринницької галузі в аграрному секторі економіки.3. Недостатність коштів для впровадження сучасних технологій з енергозбереження.4. Незадовільний стан транспортної інфраструктури, в тому числі автомобільних доріг.5. Низька якість питного водозабезпечення населених пунктів Широківської селищної ради.6. Невелика кількість вакансій робочих місць в сільській місцевості, в т.ч. для жінок та молоді.7. Значна зношеність інженерної інфраструктури.8. Забруднення атмосферного повітря, водних, земельних ресурсів.9. Зменшення чисельності населення.10. Наявність стихійних сміттєзвалищ на території громади.11. Незначний досвід у залученні позабюджетних коштів. |

| Можливості | Загрози |
|--|--|
| <ol style="list-style-type: none"> 1. Залучення інвесторів та ефективного вкладення інвестицій. 2. Розробка інвестиційних проектів та участь у Європейських та Всеукраїнських проектах розвитку територіальних громад. 3. Розвиток сільських територій громади та забезпечення вирішення нагальних проблем сільських жителів. 4. Створення сприятливих умов для підвищення конкурентоспроможності об'єднаної територіальної громади. 5. Покращення стану доріг. 6. Відновлення вуличного освітлення, подальша газифікація та водозабезпечення сільських населених пунктів громади. 7. Розвиток державно-приватного партнерства у соціальній сфері. 8. Розвиток тваринництва. 9. Підвищення рівня енергоефективності, створення частки енергії, отриманої з відновлювальних джерел в кінцевому споживанні енергії. 10. Створення умов для надання якісних і доступних послуг населенню. 11. Зменшення забруднення навколишнього природного середовища. 12. Залучення малого та середнього бізнесу до вирішення соціальних проблем. 13. Збільшення доходів домогосподарств. 14. Збільшення повноважень Широківської селищної ради завдяки децентралізації влади. | <ol style="list-style-type: none"> 1. Нестабільність природно-кліматичних умов, що може призвести до змін у сільському господарстві. 2. Зростання цін на енергоносії. 3. Політична нестабільність. 4. Недосконале законодавство України. 5. Знецінення національної грошової одиниці. 6. Погіршення соціальних стандартів життя. 7. Зменшення тривалості життя населення. 8. Погіршення демографічної ситуації в регіоні. 9. Погіршення стану довкілля від впливу гірничорудних підприємств м. Кривий Ріг. 10. Недостатність обсягів державного фінансування інфраструктурних проектів. 11. Погіршення умов кредитування. 12. Військова зброяна агресія Росії проти України. |

Аналіз у секторі «Порівняльні переваги»

Однією з найважливіших сильних сторін Широківської селищної територіальної громади є її географічне розташування з районним центром - містом Кривий Ріг (відстань від с-ща Широке до м.Кривий Ріг – 21 км): розвинена мережа автомобільних доріг з твердим покриттям, які сполучають всі населені пункти громади.

Дуже важливим є також природні ресурси сільської ради: земля (чорнозем), річка Інгулець, балки.

Первинним соціальним капіталом громади та найвищою цінністю є жителі.

Тому в селищній раді розроблено багато програм, які покращують соціальний захист незахищених та пільгових верств населення, сімей, які в силу різних обставин потрапляють в складні життєві обставини.

При виконавчому комітеті селищної ради створено відділ «Центр надання адміністративних послуг», де громадяни можуть отримати весь спектр необхідних адміністративних і соціальних послуг.

Сприятливі погодні умови, людський ресурс та родючі землі сприяють тому, що на території є достатньо велика кількість малих підприємств, фізичних осіб – підприємців, які займаються вирощуванням сільгосппродукції.

Державна підтримка сільських територій, зростання попиту на сільськогосподарську продукцію, залучення внутрішніх і зовнішніх інвестицій, активна участь в різноманітних грантових програмах дозволить громаді краще розвиватися, розширювати та покращувати сферу надання публічних послуг.

Залучення території селищної ради до економічного розвитку, покращення інвестиційної привабливості може дати добрий поштовх до пришвидшеного зростання надходжень до місцевого бюджету та формування більш спроможної та конкурентної громади.

Аналіз у секторі «Виклики»

Важливою проблемою в Широківській селищній територіальній громаді є погана якість води на території внаслідок підриву дамби Каховського водосховища.

В громаді поки що не сформоване середовище для використання потенціалу молодих активних людей. Створення нових громадських просторів сприяло б згуртуванню молоді та надавало їм можливості для креативного творення нового середовища громади. Це б запобігало відтоку молодих людей як у міста України, так і за кордон.

Відсутність на території інфраструктури підтримки бізнесу негативно впливає на розвиток малого підприємництва та збільшення відсотку економічно активного населення. Низька громадська активність, недостатня підприємливість мешканців негативно відображається на розвитку громади.

Широківська селищна громада не відрізняється від інших громад України по зношеності комунальної інфраструктури, відновлення і їх модернізація за кошти місцевого бюджету вбачається нереальною. Покращити ситуацію можливо лише через залучення коштів ззовні. Цьому сприятимуть активність міжнародних донорів та розширення державних програм для підтримки громад.

Нерозвиненість супутньої туристичної інфраструктури та недостатня кількість сформованих туристичних продуктів спричиняє позиціонування, на даний момент Широківської селищної територіальної громади, як місця одноденного відвідування. Для збільшення кількості туристів, що залишаються на території громади на кілька днів, необхідно формувати якісні туристичні продукти, розвивати туристичну інфраструктуру та збільшувати кількість культурних заходів, використовуючи мальовничу природу і інші цікаві об'єкти на території громади.

Однією з важливих слабких сторін громади є також відсутність налагодженої системи поводження з побутовими відходами.

В громаді є комунальне підприємство з відповідним відкритим видом діяльності, проте ресурсів для надання мешканцям усіх населених пунктів послуги з вивезення побутових відходів в нього недостатньо. Залучення зовнішніх надавачів такої послуги також наразі неможливе через велику площу та низьку густину населення. Така співпраця не цікава зовнішнім потенційним надавачам послуги.

Має місце також недостатнє використання альтернативних видів енергії, залежність від газу і електроенергії. Покращення ситуації можливе через

популяризацію та підтримку реалізації проектів щодо відновлювальних джерел енергії.

Аналіз у секторі «Ризики»

Широківська селищна рада має достатні можливості щодо працевлаштування молоді, але незадовільний стан автомобільних доріг до віддалених населених пунктів громади не задовольняє потреби. У зв'язку з чим багато молодих людей виїжджає на навчання в інші міста і більшість з них вже не повертається.

Зі свого боку бізнес скаржиться на відсутність саме кваліфікованих кадрів.

З огляду на це необхідно сприяти створенню можливостей для покращення транспортної інфраструктури та для розвитку нових напрямків розвитку бізнесу, наприклад, у сфері надання послуг, у сфері креативних індустрій, які б використовували сприятливі природно-кліматичні умови проживання та географічне положення, мальовничість території як додатковий позитивний фактор.

Передача повноважень з державного на базовий рівень без передачі фінансового забезпечення делегованих повноважень, може призвести до значного скорочення бюджету розвитку територіальної громади.

Відсутність інвестування в місцевий розвиток з державних ресурсів і міжнародної технічної допомоги негативно відобразиться на всіх сферах життєдіяльності громади. Такий же вплив матиме й довготривалий воєнний стан.

РОЗДІЛ 3. СЦЕНАРІЇ РОЗВИТКУ ТЕРИТОРІАЛЬНОЇ ГРОМАДИ

Сценарне моделювання є системним інструментом стратегічного менеджменту та має свої особливості при формуванні стратегії розвитку громади.

При наявності таких чинників, як виконання Угоди про асоціацію між Україною і Європейським Союзом та впровадження законодавчих і нормативно-правових актів, прийнятих Президентом України, Верховною Радою України, а також плану пріоритетних дій Уряду України, що визначають пріоритетні напрямки розвитку країни у середньостроковій перспективі, моделювання розвитку громади здійснюється з урахуванням таких базових сценарних припущень:

- за оцінками експертів, протягом подальших років очікується прискорення темпів зростання ВВП України;
- у найближчі роки очікується удосконалення міжбюджетного регулювання, підвищення прозорості та результативності використання бюджетних ресурсів, створення дворівневої системи міжбюджетних відносин;
- передбачається продовження процесів інтеграції з Європейським Союзом;
- зростання світового попиту на продукцію сільського господарства та харчової промисловості і стимулюватиме виробників підвищувати якість продукції та у подальшому впроваджувати стандарти Європейського Союзу до виготовленої в Україні продукції;
- очікується покращення інвестиційного клімату в Україні, країна стане привабливішою для іноземних інвесторів;
- очікується поступове спрощення правил ведення бізнесу, зниження облікової ставки Національного банку України, що стимулюватиме розвиток підприємництва;
- доходи населення у найближчі роки поступово зростатимуть.

Водночас слід відмітити, що в існуючому наразі складі Широківська селищна територіальна громада створена досить недавно – у кінці 2017 року, також відсутність статистичних даних через збройну агресію не дає можливості для відстеження попередньої динаміки соціально-економічних процесів, повноцінне формулювання сценаріїв стане можливим лише під час наступних періодів стратегічного планування (принаймні через 5-6 років).

Для сценарного моделювання розвитку подій на місцевому рівні обрано три можливі варіанти: інерційний, позитивний та негативний.

ІНЕРЦІЙНИЙ: громада живе і працює, але кількість жителів поступово зменшується (на 4% до 2028 року), показник смертності продовжує перевищувати народжуваність, послуги надаються, але їх кількість та якість не зростає, створена невелика кількість робочих місць, але вони в тіньовому секторі, місцевий бюджет не в змозі покрити всі потреби громади, інфраструктура підтримується частковими поточними ремонтами.

При цьому сценарію баланс зовнішніх (глобальних та національних) і внутрішніх факторів впливу на стан громади як соціально-економічної системи змінюється за інерцією: громада рухається по інерції, зовнішні та внутрішні фактори впливу залишаються незмінними, суспільно-економічний стан не сприяє розвитку.

Війна в Україні триває, кошти на відбудову від міжнародних партнерів надходять, але в невеликому об'ємі, ріст ВВП відсутній. Корупція залишається на попередньому рівні, іноді відбуваються гучні викриття.

В ході економічної і політичної трансформації українського суспільства зростатиме міжрегіональна конкуренція, зокрема: державна регіональна політика продовжує формувати систему стимулів для регіонального розвитку, однак реформування економіки відбуватиметься без належної системності, а подекуди замість реальних реформ спостерігатиметься лише їх імітація.

Економічний потенціал та структура економіки суттєво не зміняться. В аграрному секторі обсяги виробництва в умовах стабільного попиту зростатимуть помірними темпами, однак модернізація галузі та запровадження сучасних технологій відбуватимуться повільно.

Мале і середнє підприємництво забезпечуватимуть найбільший відсоток виробництва продукції та робочих місць, однак форми і обсяги стимулювання їх розвитку залишатимуться недостатніми.

При інерційному сценарії розвитку громади чисельність населення скорочуватиметься однак не значними темпами. Місцева влада, отримавши низку повноважень при реалізації реформи децентралізації та завдяки державним субвенціям і трансфертам намагатиметься підвищувати рівень освітніх, медичних та інших видів послуг.

Впроваджуватиметься ряд точкових проєктів із покращення соціальної, спортивної і бізнес-інфраструктури за рахунок місцевих, регіональних програм розвитку.

Однак галузева структура економіки громади залишатиметься без особливих змін та основну частку займатимуть галузі сільського господарства, освіти, торгівлі.

Розвиток зеленого туризму та креативних індустрій, реалізація проєктів альтернативної енергетики, залучення на територію інвесторів матиме низку викликів та ризиків пов'язаних із бюрократією та корупцією на різних рівнях управління, високою конкуренцією громад за залучення вітчизняних та іноземних інвестиційних ресурсів та іншими.

Економіка громади не зазнаватиме значних змін і за рахунок розвитку підприємництва, кількість самозайнятих осіб зменшуватиметься, або залишатиметься без змін. Практично не змінною залишиться сфера їх діяльності.

ПОЗИТИВНИЙ: життя в громаді покращується, кількість жителів постійно зростає (до 2028 року на 5%) за рахунок міграції, показник народжуваності дорівнює показнику смертності, зростає кількість муніципальних послуг, покращується якість їх надання, на території зростає кількість підприємців, створюються нові робочі місця, збільшується

дохідна частина місцевого бюджету, тож все більше коштів виділяється на бюджет розвитку.

Базується на припущеннях, за яких формуються найсприятливіші зовнішні та внутрішні умови, за яких громада активно використовує свої можливості в умовах швидкого суспільно-економічного розвитку країни.

Війна в Україні закінчилася великою перемогою українського народу. Від міжнародних партнерів почали активно надходити кошти на відбудову інфраструктури регіонів і громад. Міжнародна технічна допомога заходить в кожна громаду. Поступово відмічається ріст ВВП. Кожен прояв корупції жорстоко припиняється суспільством та переслідується по закону, тому рівень корупції незначний.

Реальні та дієві реформи системно впроваджуються на рівні держави, вони позитивно впливають на налагодження післявоєнного життя в громадах, відновлення економіки, покращення інвестицій.

При позитивному сценарію спостерігатиметься синергія при поєднанні зусиль національного, регіонального і місцевого рівня влади, при активній співпраці з бізнесом і громадськістю. Максимально будуть реалізовуватися власні соціально-економічні та природно-ресурсні можливості й конкурентні переваги економіки.

З'являться інноваційні інструменти розвитку підприємницької активності населення та приваблива інвестиційна оферта території громади.

Реалізовуватимуться проекти сонячної та вітрової енергетики, що позитивно вплине на екологію та наповнення місцевого бюджету, а також забезпечить впровадження альтернативних джерел енергії у комунальних закладах громади. Населення має постійний безперешкодний доступ до чистої питної води.

За рахунок значних фінансових впливань відбудуться зміни на краще в місцевій економіці в напрямку зростання валової продукції сільського господарства та покращення її якості.

Сприятлива кон'юнктура ринку сільськогосподарської продукції та попит на неї на міжнародному ринку сприятиме розвитку нових форм сільського господарства, видів рослинництва та тваринництва. Перевага надаватиметься розвитку сімейних фермерських господарств, молочних ферм, отримає розвиток сфера переробки сільськогосподарської продукції, сфера побутового обслуговування та громадського харчування, що спричинить зростання бюджетних надходжень і збільшення суми коштів на діяльність у рамках бюджету розвитку.

Громада поступово стане інвестиційно привабливою завдяки суттєвому зростанню власних фінансових ресурсів то розвитку інфраструктури, сформує нові інвестиційні пропозиції, що сприятимуть їх залученню в економіку громади.

Створюватимуться нові економічно привабливі робочі місця, що стане підґрунтям для повернення в громаду частини громадян, які працюють за її межами.

Покращиться соціальна та комунальна інфраструктура громади, що покращить якість життя населення. Це сприятиме значному збільшенню постійного населення за рахунок підвищення рівня народжуваності та позитивного вектору сальдо міграції. Жителі міста Кривий Ріг будуть переїжджати на постійне місце проживання в близько розташовані села сільської ради через екологічність і гарні логістичні зв'язки громади з містом.

Активно розвиватимуться на території туристичні маршрути та зелений туризм.

НЕГАТИВНИЙ: села відмирають, кількість жителів постійно зменшується (на 7% до 2028 року), послуг надається все менше і менше, бо йде відтік спеціалістів, робочі місця скорочуються, ФОПи закриваються, кількість офіційно працевлаштованих осіб зменшується на 10%, інфраструктура продовжує руйнуватися, місцевий бюджет не в змозі забезпечити навіть фінансування захищених видатків

У випадку негативного сценарію зовнішні фактори, які мають від'ємне значення, створюватимуть негаразди і в середині громади. Розвиток громади відсутній, спостерігається регрес, суспільно-економічний стан в державі спонукає до цього.

Війна в Україні має затяжний характер, міжнародні партнери заморозили свої інвестиції у відбудову, показник ВВП незмінно падає на 5-8 % щороку. Процвітає корупція.

Відбувається постійна міграція населення до великих міст. Інфраструктура на селі поступово руйнується. Державна регіональна політика не сприяє регіональному розвитку, реформування відбувається лише на папері.

При негативному сценарії розвитку відбудеться скорочення доходів бюджету за рахунок скорочення числа платників податків. На державному рівні зменшення обсягів фінансування підтримки інфраструктури територіальних громад, перекладення на місцеві бюджети фінансування комунальних платежів закладів освіти та охорони здоров'я (скасування додаткової дотації). Спостерігатимуться марні зусилля місцевої влади утримання в належному стані об'єктів інфраструктури (стан якої перетворюється у критичний), та як наслідок, закриття частки комунальних закладів, що призведе до скорочення робочих місць, та посилить тенденцію зниження частки власних доходів громади.

Посилення міграційних процесів особливо за рахунок молоді, з метою навчання та пошуку роботи у великих містах, за кордоном, та зниження народжуваності сприятиме старінню громади. Зростатиме частка осіб похилого віку та частка порожніх приватних будинків.

Негативна кон'юнктура ринку сільськогосподарської продукції не сприятиме підвищенню економічної активності у аграрному секторі громади та забезпечуватиме екстенсивний розвиток сільського господарства, що обмежується сировинним продуктом з низькою доданою вартістю.

Економічний потенціал місцевої економіки постійно знижується. В аграрному секторі спостерігається постійне зменшення обсягів виробництва,

якість продукції не витримує конкуренції і не відповідає міжнародним вимогам через застарілі технології.

РОЗДІЛ 4. СТРАТЕГІЧНЕ БАЧЕННЯ РОЗВИТКУ ТЕРИТОРІАЛЬНОЇ ГРОМАДИ

Виходячи з матеріалів дослідження соціально-економічного стану та SWOT-аналізу території, а також думок членів робочої групи, заінтересованих осіб: бізнесу та мешканців, сформульовано стратегічне бачення розвитку громади.

Стратегічне бачення – це консолідоване ідеалізоване уявлення мешканців щодо того, як їхня громада буде виглядати в майбутньому.

СТРАТЕГІЧНЕ БАЧЕННЯ РОЗВИТКУ ШИРОКІВСЬКОЇСЕЛИЩНОЇ ТЕРИТОРІАЛЬНОЇ ГРОМАДИ

Широківська селищна територіальна громада - успішна, інвестиційно приваблива, безпечна та комфортна для проживання громада з розвиненою соціально-культурною і туристичною інфраструктурою, якісними комунальними та соціальними послугами, ефективною та багатофункціональною системою мобільності та комунікації, середовище із сучасною інфраструктурою зі сприятливими умовами для розвитку та самореалізації кожного жителя де живуть активні, здорові та творчі люди з широкою душею, відкрита для гостей та інвесторів, дбає про захист довкілля, осередок економічної діяльності на основі високопродуктивного сільського господарства, переробної промисловості та енергоефективних технологій.

РОЗДІЛ 5. СТРАТЕГІЧНІ, ОПЕРАТИВНІ ЦІЛІ ТА ЗАВДАННЯ РОЗВИТКУ ТЕРИТОРІАЛЬНОЇ ГРОМАДИ

Стратегічне бачення громади буде досягатися шляхом реалізації трьох стратегічних цілей.

Кожна стратегічна ціль включає операційні цілі, які містять конкретні завдання.

Завдання дають відповіді на питання, яким шляхом громада досягатиме цілей свого розвитку.

Стратегічна ціль 1.

Підвищення інвестиційної привабливості та економічної спроможності громади

Оперативні цілі:

1.1. Диверсифікація місцевої економіки з урахуванням інноваційної складової.

Завдання 1.1.1. Підтримка органічного сільського господарства, сільгоспвиробників та сільгосппереробки, ягідництва, овочеводства, садівництва та бджільництва.

Завдання 1.1.2. Підтримка фермерства, сімейних ферм, кооперативів.

Завдання 1.1.3. Промоція диверсифікації місцевої економіки, застосування інноваційних підходів у веденні бізнесу.

Завдання 1.1.4. Сприяння розвитку переробної промисловості.

1.2. Просторовий та цифровий розвиток громади.

Завдання 1.2.1. Створення умов для залучення інвестицій, формування позитивного іміджу громади та поширення інформації про інвестиційні можливості.

Завдання 1.2.2. Діджиталізація громади, покриття сільської території швидкісним інтернетом та Wi-Fi зонами.

Завдання 1.2.3. Розробка сучасної просторово-планувальної та містобудівної документації.

1.3. Підтримка та сприяння розвитку малого та середнього бізнесу.

Завдання 1.3.1. Сприяння повній і продуктивній зайнятості жителів.

Завдання 1.3.2. Створення ефективної системи підтримки та надання послуг для бізнесу.

Завдання 1.3.3. Підтримка соціального підприємництва, ветеранського бізнесу.

1.4. Розвиток туристичного та рекреаційного потенціалу.

Завдання 1.4.1. Розбудова туристично-рекреаційної інфраструктури.

Завдання 1.4.2. Сприяння розвитку сільського туризму, пішохідного та велосипедного туризму.

Завдання 1.4.3. Популяризація народних традицій, фольклору, промислів та ремесел.

Стратегічна ціль 2.

Розвиток людського потенціалу громади, формування її як згуртованої спільноти з освіченими, активними мешканцями

Оперативні цілі:

2.1. Забезпечення якості та доступності освітніх, медичних, соціальних та публічних послуг.

Завдання 2.1.1 Розвиток ефективної системи надання освітніх послуг.

Завдання 2.1.2. Розвиток ефективної системи запобігання захворюванням та надання медичних послуг населенню.

Завдання 2.1.3. Розширення переліку, покращення якості та доступності надання соціальних послуг.

Завдання 2.1.4. Розбудова системи надання публічних послуг.

Завдання 2.1.5. Покращення якості будівель установ та соціальних закладів.

2.2. Пропагування здорового способу життя, розвиток освітнього та культурного просторів.

Завдання 2.2.1. Формування модернізованих, безпечних, інклюзивних освітнього та культурного просторів.

Завдання 2.2.2. Популяризація та утвердження здорового і активного способу життя, розбудова інклюзивної спортивної та реабілітаційної інфраструктури.

Завдання 2.2.3. Організація змістовного дозвілля та активного культурного життя, збереження культурної та історичної спадщини.

2.3. Розвиток громадської активності та згуртованості жителів.

Завдання 2.3.1. Розвиток публічних просторів для згуртування, громадської та соціальної активності жителів.

Завдання 2.3.2. Забезпечення умов для самореалізації жителів громади.

Завдання 2.3.3. Підтримка ініціатив жителів, органів самоорганізації населення, громадських об'єднань та організацій, активне залучення їх до процесів розвитку та управління громадою.

Стратегічна ціль 3.

Створення безпечного, екологічно чистого сучасного простору громади.

Оперативні цілі:

3.1. Покращення екологічної ситуації в громаді та забезпечення якісною питною водою жителів, енергоефективність.

Завдання 3.1.1. Налагодження ефективної системи поводження з побутовими відходами.

Завдання 3.1.2. Забезпечення доступу до якісної питної води усіх жителів громади.

Завдання 3.1.3. Впровадження заходів щодо організації якісного водопостачання населення громади.

Завдання 3.1.4. Здійснення заходів щодо покращення стану навколишнього природного середовища та підвищення екологічної обізнаності населення.

Завдання 3.1.5. Впровадження енергозберігаючих та енергоефективних заходів, використання відновлювальних джерел енергії.

3.2. Розбудова та модернізація інфраструктури громади та благоустрій.

Завдання 3.2.1. Покращення мереж водопостачання, водовідведення, зовнішнього освітлення комунальної та дорожньої інфраструктури.

Завдання 3.2.2. Благоустрій населених пунктів громади з урахуванням потреб громадян різного віку, статі, стану здоров'я.

Завдання 3.2.3. Забезпечення доступності будівель та приміщень, об'єктів транспортної та іншої інфраструктури з урахуванням потреб маломобільних груп населення.

Завдання 3.2.4. Покращення якості, розширення видів житлово-комунальних послуг в громаді.

3.3. Формування на території безпечного середовища.

Завдання 3.3.1. Дотримання та забезпечення прав людини, попередження всіх видів насильства.

Завдання 3.3.2. Забезпечення на території пожежної, техногенної, громадської та криміногенної безпеки, санітарно-епідеміологічного благополуччя та цивільного захисту громадян .

Завдання 3.3.3. Забезпечення дослідження об'єктів потенційної техногенно-екологічної небезпеки, що можуть мати вплив на територію громади.

Стратегічна ціль 1.

Підвищення інвестиційної привабливості та економічної спроможності громади

Розвиток громади є неможливим без розвитку бізнесу.

Широківська селищна громада – є аграрною громадою, де основний бізнес – вирощування та реалізація сільськогосподарської продукції, в основному це зернові та олійні культури. На жаль овочівництво, тваринництво не користується попитом серед підприємців. Не розвинена й переробна галузь.

На території майже немає промислових підприємств. Працює комунальне підприємство «Широке», яке надає послуги з водопостачання, водовідведення, вивезення побутових відходів. Працюють сільськогосподарські товариства, є фермерські господарства.

Сьогодні економіка розвинутих країн в значній мірі базується на малому та середньому підприємстві, що є джерелом добробуту для «середнього класу» тим самим забезпечуючи соціальну та політичну стабільність в цих країнах.

Мале та середнє підприємство за своїм організаційним характером має значний адаптаційний потенціал і є найбільш динамічним елементом структури господарства, що особливо важливо в забезпеченні економічного росту в часи реформ. Тому розвиток МСП в Україні є важливим завданням, що надає змогу вирішити низку проблем не лише економічного, а й соціального характеру.

Аналізуючи соціально-економічну ситуацію та опитування громадян, можна зробити наступні висновки.

Для розвитку економіки необхідно покращити інвестиційну привабливість території шляхом благоустрою доріг і населених пунктів, покращити централізоване водопостачання, забезпечити доступ до ширококутвого інтернету в кожному населеному пункті громади, налагодити вивезення сміття з усіх населених пунктів та покращення якості надання публічних послуг. Також важливо привести у відповідність до вимог законодавства, оновити містобудівну та просторову документацію. Не менш важливим є промоція громади, її потенціалу та можливостей на всіх можливих платформах і ресурсах.

Бажаючим розпочати свій бізнес треба звернути увагу на галузі, які на сьогодні важливі, але залишаються не розвиненими на території громади: переробка сільськогосподарської продукції, побутове обслуговування, надання послуг громадського харчування, тваринництво та інші.

Потрібно приділити значну увагу розвитку туризму як галузі бізнесу, що має високий потенціал створення нових робочих місць і розширення дохідної бази бюджету громади. В умовах зростання попиту на послуги туризму і дозвілля необхідно конкурувати з іншими «більш туристичними» DESTINATIONAMI на території України.

І в нашій громаді є свої переваги для цього: гарні природні краєвиди, річка Інгулець, вдала транспортна інфраструктура, близькість до міста Кривого Рогу. Як приклад, можливий розвиток зеленого туризму, сільського туризму, апітуризму.

Сільськогосподарським виробникам треба більше звертати увагу на органічне виробництво, бо саме така продукція користується більшим попитом і має більшу ціну.

Саме на розв'язання таких завдань і працюватимуть чотири оперативні цілі в межах даної стратегічної цілі.

Це такі цілі, як «Диверсифікація місцевої економіки з урахуванням інноваційної складової», «Просторовий та цифровий розвиток громади», «Підтримка та сприяння розвитку малого та середнього бізнесу», «Розвиток туристичного та рекреаційного потенціалу».

Оперативна ціль 1.1. Диверсифікація місцевої економіки з урахуванням інноваційної складової.

Наявні проблеми та виклики:

- Відсутність органічного сільського господарства
- Відсутність сільгосппереробки, ягідництва, садівництва
- Відсутність кооперативів
- Відсутність розвитку, розширення діяльності працюючих на території підприємств
- Відсутність бажання виходити місцевим підприємцям на новий ринок, розробляти нові види товарів, робіт, послуг, застосовувати інноваційні підходи у ведення бізнесу

| Завдання | Потенційно можливі сфери реалізації проектів | Відповідальний підрозділ, можливі партнери |
|--|---|---|
| 1.1.1. Підтримка сільгоспвиробників та садівництва та бджільництва. | органічного сільського господарства, сільгосппереробки, ягідництва, овочеводства, садівництва та бджільництва. | господарства, ягідництва, овочеводства, садівництва, бджільництва. |
| Сприяння розробці механізмів підтримки виробників органічної продукції | сільськогосподарської органічної сільськогосподарської продукції | Відділ земельних відносин |
| Сприяння розширенню плодівних насаджень (садових, ягідників) | площ багаторічних плодівних насаджень (садових, ягідників) | Відділ земельних відносин |
| Сприяння проведенню освітніх заходів для сільгоспвиробників, фермерів та підприємців | освітніх заходів для сільгоспвиробників, фермерів та підприємців | Виконавчий комітет селищної ради |
| Сприяння збільшенню виробництва та розширенню асортименту продукції | виробництва та розширенню асортименту продукції | Виконавчий комітет селищної ради |

| | |
|---|----------------------------------|
| Сприяння створенню підприємств з сільгоспереробки | Виконавчий комітет селищної ради |
| 1.1.2. Підтримка фермерства, сімейних ферм, кооперативів. | |
| Сприяння відновленню виробництва м'ясної, молочної та овочевої продукції | Виконавчий комітет селищної ради |
| Сприяння розвитку фермерства, сімейних ферм та кооперативів на території громади | Виконавчий комітет селищної ради |
| 1.1.3. Промоція диверсифікації місцевої економіки, застосування інноваційних підходів у веденні бізнесу. | |
| Сприяння працюючим на території підприємствам у розвитку, розширенні їх діяльності | Виконавчий комітет селищної ради |
| Сприяння місцевим підприємцям у розробці нових видів товарів, робіт, послуг, застосовуванні інноваційних підходів у веденні бізнесу | Виконавчий комітет селищної ради |
| Проведення заходів, спрямованих на промоцію диверсифікації економіки громади | Виконавчий комітет селищної ради |
| 1.1.4. Сприяння розвитку переробної промисловості. | |
| Сприяння підприємцям у розвитку та започаткуванні діяльності з переробки сільськогосподарської продукції | Виконавчий комітет селищної ради |
| Проведення заходів, спрямованих на промоцію переробної промисловості на території громади | Виконавчий комітет селищної ради |

Очікувані результати:

- Повернення сільгоспвиробників до органічного вирощування.
- Започаткування в громаді бізнесу з сільгоспереробки, ягідництва, садівництва.
- Створення кооперативів.
- Працюючі на території підприємства успішно розвиваються та розширюють свою діяльність.
- Місцеві підприємці освоюють нові ринки, розробляють нові види товарів, робіт, послуг, застосовують все більше інноваційних підходів у веденні бізнесу.

Індикатори виконання оперативної цілі:

- Процент сільгоспвиробників, які займаються органічним землеробством.
- Кількість створених бізнесів з сільгоспереробки, ягідництва, садівництва.
- Кількість проведених освітніх заходів для сільгоспвиробників.

- Наявність кооперативів.
- Площа земельних ділянок, зайнятих багаторічними насадженнями.
- Кількість нових бджолярів.
- Процент зростання прибутковості працюючих підприємств.
- Кількість нових товарів, робіт, послуг, які з'явилися в громаді.
- Кількість проведених заходів, спрямованих на промоцію диверсифікації економіки громади.

Оперативна ціль 1.2. Просторовий та цифровий розвиток громади.

Наявні проблеми та виклики:

- Відсутність оновленого інвестиційного паспорту громади
- Низький функціонал офіційного сайту громади
- Відсутність плану заходів з промоції громади
- Відсутність комплексного плану просторового розвитку
- Низький відсоток актуальної просторово-планувальної та містобудівної документації
- Не у всіх населених пунктах громади є доступ до високошвидкісного інтернету

| Завдання | Потенційно можливі сфери реалізації проектів | Відповідальний підрозділ, можливі партнери |
|---|--|--|
| 1.2.1. Створення умов для залучення інвестицій, формування позитивного іміджу громади та поширення інформації про інвестиційні можливості. | | |
| Оновлення інвестиційного паспорту громади | | Відділ економічного розвитку та інвестиційної діяльності |
| Змістовне наповнення офіційного сайту громади та соцмереж | | Відділ загальної, організаційно-кадрової роботи |
| Напрацювання плану заходів з промоції громади | | Відділ економічного розвитку та інвестиційної діяльності |
| Розробка бренду Широківської селищної територіальної громади | | Виконавчий комітет селищної ради |
| 1.2.2. Диджиталізація громади, покриття сільської території швидкісним інтернетом та Wi-Fi зонами. | | |
| Проведення заходів із забезпечення стовідсоткового покриття території швидкісним інтернетом | | Виконавчий комітет селищної ради |

| | |
|--|--|
| Поступова діджиталізація громади, публічних послуг | Виконавчий комітет селищної ради |
| 1.2.3. Розробка сучасної просторово-планувальної та містобудівної документації. | |
| Розробка комплексного плану просторового розвитку | Виконавчий комітет селищної ради, відділ земельних відносин |
| Розробка актуальної просторово-планувальної та містобудівної документації | Виконавчий комітет селищної ради, відділ земельних відносин, відділ житлово-комунального господарства, містобудування та архітектури |

Очікувані результати:

- Оновлений інвестиційний паспорт громади
- Постійне ведення роботи з промоції громади
- Ефективна роботи офіційного сайту громади та соцмереж
- Залучення інвестицій в розвиток громади
- Стовідсоткове покриття громади швидкісним інтернетом
- Діджиталізація громади
- Наявність комплексного плану просторового розвитку

Індикатори виконання оперативної цілі:

- Наявність оновленого інвестиційного паспорту громади
- Відсоток залучених інвестицій в розвиток громади
- Кількість переглядів інформації, яка міститься на сайті громади та в соцмережах
- Кількість проведених заходів з промоції громади
- Відсоток покриття території високошвидкісним інтернетом
- Кількість оцифрованих публічних послуг, відсоток цифрової трансформації громади
- Наявність комплексного плану просторового розвитку
- Кількість виготовленої просторово-планувальної документації

Оперативна ціль 1.3. Підтримка та сприяння розвитку малого та середнього бізнесу.

Наявні проблеми та виклики:

- Відсутність на території нових робочих місць
- Низька кваліфікація наявної робочої сили

- Відсутність на території соціального підприємництва, ветеранського бізнесу
- Низька підприємливість мешканців
- Відсутність розроблених форм і методів взаємодії між органом місцевого самоврядування та бізнесом (інформування, комунікація, навчання, надання допомоги тощо)
- Низька залученість до процесів підтримки підприємництва в громаді міжнародних, регіональних та всеукраїнських інституцій

| Завдання | Потенційно можливі сфери реалізації проектів | Відповідальний підрозділ, можливі партнери |
|---|--|--|
| 1.3.1. Сприяння повній і продуктивній зайнятості жителів. | | |
| Сприяння створенню на території нових робочих місць | Відділ економічного розвитку та інвестиційної діяльності | Відділ економічного розвитку та інвестиційної діяльності |
| Сприяння навчанню дорослого населення | Відділ економічного розвитку та інвестиційної діяльності | Відділ економічного розвитку та інвестиційної діяльності |
| Інформування населення про можливості започаткування власної справи із залученням грантових коштів | Відділ економічного розвитку та інвестиційної діяльності | Відділ економічного розвитку та інвестиційної діяльності |
| 1.3.2. Створення ефективної системи підтримки та надання послуг для бізнесу. | | |
| Розробка системи форм і методів взаємодії між органом місцевого самоврядування та бізнесом (інформування, комунікація, навчання, надання допомоги тощо) | Відділ економічного розвитку та інвестиційної діяльності | Відділ економічного розвитку та інвестиційної діяльності |
| Підтримка з бізнесом постійного зворотного зв'язку з метою реагування на його потреби і проблеми | Виконавчий комітет селищної ради | Виконавчий комітет селищної ради |
| Залучення до процесів підтримки підприємництва в громаді міжнародних, регіональних та всеукраїнських інституцій | Відділ економічного розвитку та інвестиційної діяльності | Відділ економічного розвитку та інвестиційної діяльності |
| 1.3.3. Підтримка соціального підприємництва, ветеранського бізнесу. | | |
| Сприяння започаткуванню соціального підприємництва, ветеранського бізнесу | Відділ економічного розвитку та інвестиційної діяльності, відділ соціального захисту населення | Відділ економічного розвитку та інвестиційної діяльності, відділ соціального захисту населення |
| Сприяння перенавчанню ветеранів, підвищенню їх кваліфікації та участь в обміні | Виконавчий комітет селищної ради, відділ земельних відносин, | Виконавчий комітет селищної ради, відділ земельних відносин, |

Очікувані результати:

- Збільшення зайнятості населення
- Зростання обсягу податків та зборів до сільського бюджету
- Підвищення довіри та співпраці місцевого бізнесу і влади
- Розвиток в громаді соціального підприємництва, ветеранського бізнесу

Індикатори виконання оперативної цілі:

- Процент збільшення зайнятості населення
- Кількість створених робочих місць
- Кількість проведених заходів із навчання дорослого населення та з інформування про можливості започаткування власної справи із залученням грантових коштів
- Кількість проведених заходів з підтримки підприємництва в громаді за участі міжнародних, регіональних та всеукраїнських інституцій
- Кількість спільних зустрічей, нарад, круглих столів з бізнесом
- Наявність фактів започаткування соціального підприємництва в громаді, ветеранського бізнесу

Оперативна ціль 1.4. Розвиток туристичного та рекреаційного потенціалу.

Наявні проблеми та виклики:

- Відсутність на території туристично-рекреаційної інфраструктури
- Відсутність підприємництва у сфері туризму
- Відсутність розвитку сільського туризму, пішохідного та велосипедного туризму
- Відсутність підприємництва у сфері народних промислів та ремесел

| Завдання | Потенційно можливі сфери реалізації проектів | Відповідальний підрозділ, можливі партнери |
|---|--|--|
| 1.4.1. Розбудова туристично-рекреаційної інфраструктури. | | |
| Популяризація громади як території з туристичною перспективою | з | Відділ економічного розвитку та інвестиційної діяльності, відділ культури, туризму та спорту |
| Сприяння створенню на території об'єктів туристично-рекреаційної інфраструктури | | Відділ економічного розвитку та інвестиційної |

| | |
|--|--|
| | діяльності, відділ культури, туризму та спорту |
| 1.4.2. Сприяння розвитку сільського туризму, пішохідного та велосипедного туризму. | |
| Підтримка розвитку активного екотуризму | Відділ економічного розвитку та інвестиційної діяльності, відділ культури, туризму та спорту |
| Проведення заходів, спрямованих на популяризацію пішохідного та велосипедного туризму серед молоді | Відділ культури, туризму та спорту, відділ освіти, заклади освіти громади |
| 1.4.3. Популяризація народних традицій, фольклору, промислів та ремесел. | |
| Підтримка старих та започаткування нових традицій в громаді | Відділ культури, туризму та спорту |
| Проведення заходів із популяризації народних традицій, фольклору, промислів та ремесел | Відділ культури, туризму та спорту, відділ освіти |

Очікувані результати:

- Розвиток на території туристично-рекреаційної інфраструктури
- Започаткування підприємництва у сфері туризму
- Розвиток на території сільського туризму, пішохідного та велосипедного туризму.
- Започаткування підприємництва у сфері народних промислів та ремесел
- Проведення на території фестивалів
- Залучення жителів до підтримки народних традицій, фольклору

Індикатори виконання оперативної цілі:

- Кількість створених об'єктів туристично-рекреаційної інфраструктури
- Кількість приватних підприємців у сфері туризму
- Кількість проведених заходів з популяризації народних традицій, фольклору, промислів та ремесел
- Кількість залучених осіб до заходів із популяризації народних традицій, фольклору, промислів та ремесел
- Кількість проведених заходів, спрямованих на популяризацію пішохідного та велосипедного туризму серед молоді
- Кількість створених піших та вело- туристичних маршрутів

Стратегічна ціль 2.

Розвиток людського потенціалу громади, формування її як згуртованої спільноти з мобільними, активними мешканцями.

Житель – первинний соціальний капітал громади. Але ситуація з людськими ресурсами – не дуже сприятлива. Саме тому розвитку людського потенціалу присвячена друга стратегічна ціль.

Під час проведення соціально-економічного аналізу громади виявили таку проблему, як дуже низька активність населення. В громаді не зареєстровано громадські організації. Люди можуть висловити свою думку, але зазвичай обирають мовчання.

Не сприяють згуртуванню громади й відсутність облаштованих публічних просторів.

Також при опитуванні бізнесу, було вказано на низький освітній рівень дорослого населення.

Істотною проблемою є алкоголізм, відчувається надто мала популяризація здорового способу життя.

При тому в громаді є значні напрацювання щодо соціального захисту жителів, велика увага приділяється охопленню дітей освітніми послугами, наданню медичних послуг на достатньому рівні, наданню соціальних послуг.

Так, децентралізація збільшила роль як локальної освіти, медицини, так і культури, спорту, це вимагає формувати відповідні сучасні простори, підвищувати рівень надання відповідних послуг населенню.

Отож, «Забезпечення якості та доступності медичних, соціальних та публічних послуг», «Пропагування здорового способу життя, розвиток освітнього та культурного просторів», «Розвиток громадської активності та згуртованості мешканців» - оперативні цілі, досягнення яких забезпечить розвиток людського потенціалу громади.

Оперативна ціль 2.1. Забезпечення якості та доступності освітніх, медичних, соціальних та публічних послуг.

Наявні проблеми та виклики:

- Застаріла матеріально-технічна база освітніх закладів
- Недостатня кількість молодих спеціалістів освітньої галузі
- Відсутність належної матеріально-технічної бази у деяких пунктах здоров'я
- Відсутність молодих спеціалістів медичної галузі
- Недостатня кількість укладених декларацій з сімейними лікарями

Завдання

**Потенційно
можливі сфери
реалізації проектів**

**Відповідальний підрозділ,
можливі партнери**

2.1.1. Розвиток ефективної системи надання освітніх послуг

| | |
|---|---|
| Покращення матеріально-технічної бази освітніх закладів громади | Виконавчий комітет селищної ради, відділ освіти |
| Залучення молодих фахівців до роботи в освітній галузі громади | Відділ освіти |
| Підвищення якості надання освітніх послуг | Відділ освіти |
| 2.1.2. Розвиток ефективної системи запобігання захворюванням та надання медичних послуг населенню | |
| Покращення матеріально-технічної бази закладів охорони здоров'я громади | Виконавчий комітет селищної ради, Комунальне некомерційне підприємство «Широківський центр первинної медичної допомоги» |
| Залучення молодих фахівців до роботи в медичній галузі громади | Комунальне некомерційне підприємство «Широківський центр первинної медичної допомоги» |
| Активізація укладення декларацій з сімейними лікарями | Комунальне некомерційне підприємство «Широківський центр первинної медичної допомоги» |
| Проведення профілактично-інформаційних заходів для жителів громади | Комунальне некомерційне підприємство «Широківський центр первинної медичної допомоги» |
| 2.1.3. Розширення переліку, покращення якості та доступності надання соціальних послуг | |
| Покращення якості та доступності соціальних послуг | Відділ соціального захисту, Комунальний заклад «Широківський центр надання соціальних послуг» |
| Покращення матеріально-технічної бази Комунального закладу «Широківський центр надання соціальних послуг» | Виконавчий комітет селищної ради, громадські організації |
| Започаткування надання нових соціальних послуг | Комунальний заклад «Широківський центр надання соціальних послуг», громадські |

| | |
|--|---|
| організації | |
| 2.1.4. Розбудова системи надання публічних послуг | |
| Започаткування надання нових послуг в центрі надання адміністративних послуг | Відділ - ЦНАП |
| Стовідсоткове наповнення реєстру територіальної громади | Відділ – ЦНАП |
| Підвищення доступності отримання публічної послуги: цифровізація та забезпечення роботи віддалених робочих місць, впровадження роботи «Мобільного ЦНАПу» | Відділ – ЦНАП |
| 2.1.5. Покращення якості будівель установ та соціальних закладів | |
| Проведення ремонтів та модернізація будівель закладів, установ, організації соціальної сфери | Виконавчий комітет селищної ради, комунальні установи, заклади, організації |
| Проведення заходів з енергомодернізації, енергозбереження, забезпечення доступності для маломобільних груп | Виконавчий комітет селищної ради, комунальні установи, заклади, організації |

Очікувані результати:

- Покращення матеріально-технічної бази у закладах освіти та охорони здоров'я
- В освітню та медичну галузь громади прийшли працювати молоді спеціалісти
- Кількість укладених декларацій з сімейними лікарями зросла на 50%
- Оновлено матеріально-технічну базу закладів освіти
- Підвищено енергоефективність соціальних закладів
- Постійно ведеться робота, спрямована на мотивацію людей до ведення здорового способу життя
- В громаді побудовано спортивні простори як для занять спортом, так і для проходження самостійної реабілітації та відновлення
- Покращено матеріально-технічну базу закладів культури
- Облаштовано гарні публічні простори, які користуються попитом
- Створено умови для самоосвіти мешканців
- Громадська активність жителів значно зросла, з'явилися нові прогресивні лідери думок, які працюють на розвиток громади

Індикатори виконання оперативної цілі:

- Кількість відремонтованих та модернізованих медичних закладів

- Кількість залучених молодих спеціалістів до роботи в закладах охорони здоров'я
- Кількість укладених декларацій з сімейними лікарями
- Кількість закладів освіти, яким оновлено матеріально-технічну базу
- Кількість соціальних закладів, закладів освіти і культури, яким підвищено енергоефективність
- Кількість проведених для мешканців громади заходів щодо ведення здорового способу життя
- Кількість збудованих інклюзивних спортивних просторів
- Кількість закладів культури, яким покращено матеріально-технічну базу
- Кількість створених публічних просторів
- Наявність умов, які можуть бути використані жителями для самоосвіти
- Процент зростання активності жителів, відвідуваності ними різних заходів, участі в проектах, які реалізуються на території

Оперативна ціль 2.2. Пропагування здорового способу життя, розвиток освітнього та культурного просторів.

Наявні проблеми та виклики:

- Застаріла матеріально-технічна база закладів освіти
- Низька енергоефективність закладів освіти і культури
- Низька мотивація людей до ведення здорового способу життя
- Відсутність інклюзивної реабілітаційної та спортивної інфраструктури
- Недостатня матеріально-технічна база закладів культури
- Частина об'єктів культурної спадщини потребує ремонтно-реставраційних робіт

| Завдання | Потенційно можливі сфери реалізації проектів | Відповідальний підрозділ, можливі партнери |
|--|---|---|
| 2.2.1. Формування модернізованих, безпечних, інклюзивних освітнього та культурного просторів | | |
| Оновлення матеріально-технічної бази закладів освіти, облаштування в них пожежної сигналізації, системи оповіщення, укриттів | | Відділ освіти |
| Покращення енергоефективності закладів культури і освіти | | Відділ освіти, відділ культури, туризму та спорту |
| Ремонт закладів культури та оснащення їх необхідним обладнанням, облаштування їх укриттями | | Відділ культури, туризму та спорту |
| Цифровізація освітнього та культурного просторів громади | | Відділ освіти, відділ культури, туризму та спорту |
| 2.2.2. Популяризація та утвердження здорового і активного способу | | |

| | |
|---|--|
| життя, розбудова інклюзивної спортивної та реабілітаційної інфраструктури | |
| Проведення інформаційно-агітаційних заходів з популяризації здорового і активного способу життя | Відділ освіти, відділ культури, туризму та спорту |
| Створення спортивних просторів для занять спортом, проходження самостійної реабілітації та відновлення | Відділ освіти, відділ культури, туризму та спорту |
| 2.2.3. Організація змістовного дозвілля та активного культурного життя, збереження культурної та історичної спадщини | |
| Підтримка старих та започаткування нових культурних традицій громади | Відділ культури, туризму та спорту, заклади культури громади |
| Залучення до аматорського мистецтва якнайбільше жителів громади | Відділ культури, туризму та спорту, заклади культури громади |
| Збільшення кількості клубів за інтересами, гуртків на базі закладів культури | Відділ культури, туризму та спорту, заклади культури громади |
| Проведення ремонтно-реставраційних робіт об'єктів культурної спадщини | Виконавчий комітет селищної ради, відділ культури, туризму та спорту |

Очікувані результати:

- Оновлено матеріально-технічну базу закладів освіти
- Підвищено енергоефективність закладів освіти і культури
- Постійно ведеться робота, спрямована на мотивацію людей до ведення здорового способу життя
- В громаді побудовано спортивні простори як для занять спортом, так і для проходження самостійної реабілітації та відновлення
- До проведення змістовного культурного дозвілля залучається не менше 20% населення громади
- Щонайменше на 1 об'єкті культурної спадщини, як розташовані на території громади проведено ремонтно-реставраційні роботи з урахуванням вимог діючого законодавства

Індикатори виконання оперативної цілі:

- Кількість закладів освіти, яким оновлено матеріально-технічну базу
- Кількість закладів освіти і культури, яким підвищено енергоефективність
- Кількість проведених для мешканців громади заходів щодо ведення здорового способу життя

- Кількість збудованих інклюзивних спортивних просторів
- Кількість закладів культури, яким покращено матеріально-технічну базу
- Відсоток населення, яке бере участь в культурних заходах
- Кількість об'єктів культурної спадщини, на яких проведено ремонтно-реставраційні роботи

Оперативна ціль 2.3. Розвиток громадської активності та згуртованості жителів

Наявні проблеми та виклики:

- Відсутність гарних, облаштованих публічних просторів
- Відсутність умов для самоосвіти жителів
- Низька громадська активність жителів
- Відсутність бюджету участі в громаді
- Відсутність е-інструментів участі громадськості: електронних петицій та елементів е-демократії

| Завдання | Потенційно можливі сфери реалізації проектів | Відповідальний підрозділ, можливі партнери |
|---|---|--|
| 2.3.1. Розвиток публічних просторів для згуртування, громадської та соціальної активності жителів | | |
| Створення відкритих громадських просторів | | Виконавчий комітет селищної ради |
| Проведення заходів спрямованих на підвищення громадської та соціальної активності жителів | | Виконавчий комітет селищної ради |
| Підтримка культури волонтерства в громаді | | Виконавчий комітет селищної ради, відділ соціального захисту населення |
| 2.3.2. Забезпечення умов для самореалізації жителів громади | | |
| Обладнання публічних просторів комп'ютерної технікою та мультимедійними засобами | технічними | Виконавчий комітет селищної ради |
| Проведення майстер класів, семінарів для дорослих | | Відділ культури, туризму та спорту |
| Розповсюдження інформації про можливості для розвитку, участі в заходах для розвитку, в тому числі онлайн | | Виконавчий комітет селищної ради, громадські організації |
| 2.3.3. Підтримка ініціатив жителів, органів самоорганізації населення, | | |

громадських об'єднань та організацій, активне залучення їх до процесів розвитку та управління громадою

| | |
|--|----------------------------------|
| Проведення постійних консультацій з громадськістю перед прийняттям важливих рішень в житті громади | Виконавчий комітет селищної ради |
|--|----------------------------------|

| | |
|---|----------------------------------|
| Започаткування бюджету участі в громаді | Виконавчий комітет селищної ради |
|---|----------------------------------|

| | |
|--|----------------------------------|
| Запровадження інструментів електронних петицій та е-демократії | Виконавчий комітет селищної ради |
|--|----------------------------------|

Очікувані результати:

- Облаштовано гарні публічні простори, які користуються попитом
- Створено умови для самоосвіти мешканців
- Громадська активність жителів значно зросла, з'явилися нові прогресивні лідери думок, які працюють на розвиток громади
- Громадськість постійно залучається шляхом проведення опитувань, консультацій, зборів до прийняття важливих рішень в громаді
 - Запроваджено в громаді бюджет участі, е-петиції та е-демократія

Індикатори виконання оперативної цілі:

- Кількість створених публічних просторів
- Наявність умов, які можуть бути використані жителями для самоосвіти
- Процент зростання активності жителів, відвідуваності ними різних заходів, участі в проектах, які реалізуються на території
- Кількість проведених семінарів, майстер-класів для дорослих
- Кількість реалізованих проектів через бюджет участі
- Процент реалізації проекту підключення громади до е-петицій та е-демократії
- Кількість проведених консультацій з громадськістю

Стратегічна ціль 3.

Створення безпечного, екологічно чистого сучасного простору громади

В ході соціально-економічного аналізу Широківської селищної ради було виявлено, що серйозними викликами для громади є значний відтік населення,

зумовлений, в тому числі, зношеністю інженерно-технічної та дорожньої інфраструктури, низьким рівнем безпеки життєдіяльності.

Як свідчить опитування жителів громади, незручності створюють поганий стан доріг як в межах населених пунктів, так і між населеними пунктами, відсутність якісного водозабезпечення, відсутність послуги з вивезення побутових відходів з сільських населених пунктів, незадовільні екологічна ситуація і криміногенна обстановка.

Саме тому дана стратегічна ціль направлена на створення безпечних та комфортних умов проживання, які спонукатимуть людей залишатися в громаді.

Цю стратегічну ціль планується розкрити шляхом досягнення таких оперативних цілей: «Покращення екологічної ситуації в громаді та забезпечення якісною питною водою жителів, енергоефективність», «Розбудова та модернізація інфраструктури громади та благоустрій», «Формування на території безпечного середовища».

Оперативна ціль 3.1. Покращення екологічної ситуації в громаді та забезпечення якісною питною водою жителів, енергоефективність.

Наявні проблеми та виклики:

- Відсутність централізованого вивезення сміття
- Відсутність централізованого водопостачання на більшій території громади
- Забрудненість водойм та навколишнього середовища
- Низька екологічна свідомість населення
- Низький рівень застосування відновлювальної енергії
- Недостатня облаштованість будівель комунальних закладів у відповідності до вимог енергозбереження

| Завдання | Потенційно можливі сфери реалізації проектів | Відповідальний підрозділ, можливі партнери |
|--|---|--|
| 3.1.1. Налагодження ефективної системи поводження з побутовими відходами. | | |
| Будівництво полігону для побутових відходів | | Виконавчий комітет селищної ради |
| Придбання обладнання та техніки для упровадження комплексної ефективної системи поводження з побутовими відходами на території громади | | Виконавчий комітет селищної ради, комунальне підприємство «Широке» |
| Придбання баків та облаштування смітєвих | | Комунальне підприємство |

| | |
|---|--|
| майданчиків | «Широке» |
| Залучення бізнесу до вторинної переробки відходів | Відділ економічного розвитку та інвестиційної діяльності |
| Встановлення окремих контейнерів для роздільного збирання відходів в населених пунктах громади | Комунальне підприємство «Широке», підприємці громади |
| 3.1.2. Забезпечення доступу до якісної питної води усіх жителів громади | |
| Реконструкція підвідного водогону для водопостачання селища Широке | Виконавчий комітет селищної ради, комунальне підприємство «Широке» |
| Будівництво, ремонт та реконструкція розвідних мереж централізованого водопостачання по населеним пунктам громади | Виконавчий комітет селищної ради, комунальне підприємство «Широке» |
| 3.1.3 Впровадження заходів щодо організації якісного водопостачання населення громади | |
| Встановлення очисних установок у соціальних закладах та населених пунктах громади | Виконавчий комітет селищної ради, громадські організації |
| 3.1.4 Здійснення заходів щодо покращення стану навколишнього природного середовища та підвищення екологічної обізнаності населення | |
| Ліквідація стихійних навал сміття | Комунальне підприємство «Широке» |
| Проведення просвітницьких заходів, спрямованих на підвищення екологічної свідомості мешканців громади | Громадські організації, Молодіжна рада |
| Проведення активних заходів для дітей та молоді у сфері екології | Заклади освіти громади, громадські організації, Молодіжна рада |
| Очищення прибережних смуг річок, ставків | Відділ земельних відносин, громадські організації, Молодіжна рада |
| Розчищення русла річки Бакаєць | Відділ земельних відносин |
| Висадження нових дерев та кущів | Відділ земельних відносин, громадські організації, Молодіжна рада |
| Створення нових та реконструкція існуючих полезахисних смуг | Відділ земельних відносин |

| | |
|---|--|
| Рекультивация порушених земель | Відділ земельних відносин |
| 3.1.5. Впровадження енергозберігаючих та енергоефективних заходів, використання відновлювальних джерел енергії | |
| Впровадження енергозберігаючих технологій на будівлях комунальних закладів громади | Виконавчий комітет селищної ради, громадські організації |
| Використання відновлювальних джерел енергії для роботи комунальних закладів та підприємств | Виконавчий комітет селищної ради, комунальні заклади та підприємства громади |

Очікувані результати:

- Покращення екологічної ситуації в громаді
- Налагодження ефективної системи поводження з відходами в громаді
- Підвищення екологічної свідомості жителів
- Збереження та розвиток природного потенціалу громади
- Покращення енергоефективності будівель комунальних закладів
- В роботу комунальних закладів та підприємств впроваджено енергоефективні заходи та використовуються відновлювальні джерела енергії

Індикатори виконання операційної цілі:

- Кількість придбаної техніки для комунального підприємства
- Кількість ліквідованих стихійних навал сміття
- Кількість встановлених контейнерів для сміття
- Кількість обладнаних сміттєвих майданчиків
- Кількість проведених заходів для населення з питань підвищення екологічної свідомості
- Відсоток прибраних узбіч, парків, місць загального користування
- Кількість висаджених дерев, кущів
- Відсоток очищених прибережних смуг ставків, водосховища, площа очищеного русла річки Інгулець та річки Бакаєць
- Кількість здійснених заходів щодо покращення енергоефективності комунальних будівель
- Кількість реалізованих проєктів щодо використання відновлювальних джерел енергії
- Лісистість території
- Площа відновлених земель, площа рекультивованих земель

Оперативна ціль 3.2. Розбудова та модернізація інфраструктури громади та благоустрій.

Наявні проблеми та виклики:

- Поганий стан дорожнього покриття на комунальних дорогах і дорогах державного та обласного значення
- Відсутність тротуарів, велосипедних доріжок
- Розчищення доріг у зимовий час
- Підтримка порядку на кладовищах
- Недостатність інклюзивної інфраструктури
- Оновлення дитячих майданчиків
- Низький рівень та мала кількість житлово-комунальних послуг, які надаються населенню на території громади

| Завдання | Потенційно можливі сфери реалізації проектів | Відповідальний підрозділ, можливі партнери |
|--|--|---|
| 3.2.1. Покращення мереж водопостачання, водовідведення, зовнішнього освітлення комунальної та дорожньої інфраструктури. | | |
| Ремонт комунальних доріг з твердим покриттям | з | Виконавчий комітет селищної ради |
| Ремонт доріг державного та обласного значення, які проходять територією громади | | Виконавчий комітет селищної ради, Укравтодор, департамент житлово-комунального господарства ОДА |
| Будівництво, ремонт, реконструкція мереж водопостачання, водовідведення, зовнішнього освітлення | | Виконавчий комітет селищної ради, комунальне підприємство «Широке» |
| Облаштування тротуарів | | Виконавчий комітет селищної ради |
| Облаштування велосипедних доріжок | | Виконавчий комітет селищної ради |
| Встановлення необхідних дорожніх знаків на комунальних дорогах | | Виконавчий комітет селищної ради |
| 3.2.2. Благоустрій населених пунктів громади з урахуванням потреб громадян різного віку, статі, стану здоров'я | | |
| Встановлення нових та оновлення вже встановлених дитячих майданчиків | | Виконавчий комітет селищної ради |
| Ремонт окремих елементів благоустрою території | | Виконавчий комітет селищної ради |
| Підтримка території громади, особливо місць масового перебування людей в належному | | Виконавчий комітет селищної ради, |

| | |
|--|--|
| санітарному стані | підприємства, установи, організації всіх форм власності, які працюють на території громади |
| 3.2.3. Забезпечення доступності будівель транспортної та іншої інфраструктури з урахуванням потреб маломобільних груп населення | та приміщень, об'єктів |
| Розбудова інклюзивної інфраструктури | Виконавчий комітет селищної ради |
| 3.2.4. Покращення якості, розширення видів житлово-комунальних послуг в громаді | |
| Започаткування нових видів житлово-комунальних та побутових послуг для населення | Комунальне підприємство «Широке», підприємці |
| Придбання нової техніки та обладнання для комунального підприємства | Виконавчий комітет селищної ради, комунальне підприємство «Широке» |

Очікувані результати:

- Значно покращено комунальну та дорожню інфраструктуру на території громади
- Облаштовано тротуари та велосипедні доріжки
- Всі об'єкти та будівлі інклюзивні
- Наявність гарних дитячих майданчиків у кожному населеному пункті громади
- Всі елементи благоустрою населених пунктів громади в належному стані
- Започатковано нові житлово-комунальні та побутові послуги для населення

Індикатори виконання операційної цілі:

- Площа чи протяжність відремонтованих доріг
- Протяжність збудованих, відремонтованих мереж водопостачання, водовідведення, зовнішнього освітлення
- Протяжність облаштованих тротуарів
- Протяжність облаштованих велосипедних доріжок
- Кількість встановлених дорожніх знаків
- Кількість придбаної техніки для комунального підприємства
- Кількість нових житлово-комунальних та побутових послуг
- Кількість облаштованих відповідно до вимог безбар'єрності об'єктів
- Кількість встановлених дитячих майданчиків
- Кількість проведених заходів для наведення належного санітарного стану території

Оперативна ціль 3.3. Формування на території безпечного середовища.

Наявні проблеми та виклики:

- Низька мобільність соціальних працівників
- Значний відсоток звернень громадян до правоохоронних органів з приводу насилля в сім'ї
- Низький рівень обізнаності жителів про способи доступу до правової допомоги
- Відсутність на території громади послуг для надання психологічної підтримки постраждалим від насилля
- Задовільна криміногенна обстановка
- Відсутність системи оповіщення на території громади

| Завдання | Потенційно можливі сфери реалізації проектів | Відповідальний підрозділ, можливі партнери |
|--|--|--|
| 3.3.1. Дотримання та забезпечення прав людини, попередження всіх видів насильства | | |
| Покращення мобільності працівників | соціальних | Виконавчий комітет селищної ради, Комунальний заклад «Широківський центр надання соціальних послуг» |
| Виявлення та неблагополучних сімей | соціальний супровід | Комунальний заклад «Широківський центр надання соціальних послуг», Служба у справах дітей |
| Проведення широкої роз'яснювальної роботи з попередження будь-якого виду насилля, протиправної діяльності | інформаційно- | Комунальний заклад «Широківський центр надання соціальних послуг», Служба у справах дітей, поліцейський офіцер громади |
| Запровадження надання послуг психологічної підтримки | | Комунальний заклад «Широківський центр надання соціальних послуг» |
| 3.3.2. Забезпечення на території пожежної, техногенної, громадської та криміногенної безпеки, санітарно-епідеміологічного благополуччя та цивільного захисту громадян | | |

| | |
|---|--|
| Капітальний ремонт, облаштування та утримання в належному стані ПРУ | Виконавчий комітет селищної ради, Служба з питань надзвичайних ситуацій, цивільного захисту та мобілізаційної роботи |
| Забезпечення виконання заходів з пожежної, техногенної, громадської та криміногенної безпеки, санітарно-епідеміологічного благополуччя на території громади | Виконавчий комітет селищної ради, Служба з питань надзвичайних ситуацій, цивільного захисту та мобілізаційної роботи |
| Забезпечення ефективної роботи поліцейського офіцера громади | Виконавчий комітет селищної ради, поліцейський офіцер громади |
| Створення на території громади системи оповіщення | Виконавчий комітет селищної ради |
| 3.3.3. Забезпечення дослідження об'єктів потенційної техногенно-екологічної небезпеки, що можуть мати вплив на територію громади | |
| Проведення роботи для виявлення об'єктів потенційної техногенно-екологічної небезпеки, що можуть мати вплив на територію громади та складання реєстру | Виконавчий комітет селищної ради, Служба з питань надзвичайних ситуацій, цивільного захисту та мобілізаційної роботи |
| Забезпечення проведення роботи з визначення потенційних ризиків для жителів громади на виявлених об'єктах та вжиття першочергових заходів для недопущення виникнення техногенно-екологічної небезпеки | Виконавчий комітет селищної ради, Служба з питань надзвичайних ситуацій, цивільного захисту та мобілізаційної роботи |

Очікувані результати:

- Підвищився рівень надання соціальних послуг внаслідок покращення мобільності соціальних працівників
- Покращився доступу жителів громади до інформації щодо попередження та боротьби з насиллям, мешканці більш обізнані
- Покращилася криміногенна ситуація в громаді
- Виконання заходів з пожежної, техногенної, громадської та криміногенної безпеки, санітарно-епідеміологічного благополуччя

Індикатори виконання операційної цілі:

- Кількість соціальних працівників, які підвищили мобільність для покращення надання соціальних послуг
- Кількість проведених досліджень на об'єктах потенційної техногенно-екологічної небезпеки
- Зниження рівня злочинності на території
- Зменшення випадків домашнього насилля

РОЗДІЛ 6. ПРОВЕДЕННЯ МОНІТОРИНГУ, ОЦІНЮВАННЯ РЕАЛІЗАЦІЇ СТРАТЕГІЇ ТА УПРАВЛІННЯ РИЗИКАМИ.

Система впровадження Стратегії

Реалізація стратегічних, оперативних цілей та завдань Стратегії передбачає виконання одночасно багатьох завдань різними партнерами –депутатським корпусом Широківської селищної ради, виконавчими органами селищної ради, комунальними закладами, підприємствами, громадським активом та мешканцями, що ставить перед керівництвом громади питання раціонального та ефективного управління цим доволі складним процесом.

Система управління Стратегією має три рівні: політичний, організаційний та громадський.

Політичний рівень забезпечує особисто голова Широківської селищної територіальної громади, виконавчий комітет та депутатський корпус. Ключова роль при цьому відводиться голові селищної ради (надалі – Голова). Його завданням є стимулювання та координація виконання завдань, які реалізують різні суб'єкти, а також мобілізація та інтеграція ресурсів, що знаходяться у їх розпорядженні з метою досягнення стратегічних цілей та реалізації завдань, які дозволять досягнути спільно визначеного бачення розвитку громади. Крім того, однією із стратегічних ролей Голови є представництво інтересів громади з метою досягнення цілей та виконання завдань Стратегії.

Крім того, на цьому рівні можуть заслуховуватися та затверджуватися звіти Голови щодо виконання Стратегії, пропозиції щодо внесення змін (актуалізації) Стратегії.

Організаційний рівень управління і моніторингу виконує відповідний орган – Робоча група з управління впровадженням Стратегії. Робоча група формується розпорядженням Голови, а до її складу входять особи, які представляють найважливіших учасників процесу планування й реалізації Стратегії: представники Широківської селищної ради, виконавчого комітету, представники бізнесу, громадських організацій, які брали участь у її розробці.

Процес впровадження Стратегії здійснюється на основі Планів заходів з її реалізації. План заходів розробляється для забезпечення виконання завдань, визначених Стратегією та затверджується селищною радою.

Стратегію потрібно буде постійно тримати в актуальному стані, оскільки на момент розробки Стратегії країна перебуває в умовах воєнного стану. Також одні проекти будуть завершені, а деякі замінені іншими. Необхідно проводити ретельний моніторинг виконання Плану реалізації й відповідно коригувати його з огляду на зміну ситуації. Саме Робоча група з управління впровадженням Стратегії є відповідальною за забезпечення актуальності та реалістичності стратегічних і оперативних цілей та за їх досягнення.

Громадський рівень охоплює пропаганду завдань Стратегії серед мешканців та інших зацікавлених сторін, а також заохочення останніх до участі у їх виконанні. Ключовими учасниками процесу є мешканці Широківської

селищної територіальної громади, всі публічні установи, які функціонують на території селищної ради, підприємці, громадські організації, неформальні групи, потенційні інвестори.

Етапи, механізми та фінансове забезпечення реалізації Стратегії

Методика реалізації Стратегії передбачає визначення пріоритетів у досягненні її цілей.

Цілі та завдання Стратегії формувалися з урахуванням очікуваної Перемоги України та настання миру в нашій державі, послідуєчих законодавчих змін у частині організації публічної влади, бюджетної децентралізації, підтримки розвитку малого та середнього бізнесу та нових форм державної підтримки регіонального розвитку а також зростання обсягів міжнародної технічної допомоги та іноземних інвестицій. Їх реалізацію передбачається здійснювати у відповідності до змісту й часу настання відповідних змін.

Цілі та завдання Стратегії досягаються й реалізуються через конкретні проекти та заходи у відповідності до Плану реалізації проектів та виконання завдань. Планом визначаються також їх головні виконавці. Включені до Плану проекти та заходи враховуються при підготовці щорічних програм економічного, соціального та культурного розвитку селищної ради й проектів місцевих бюджетів.

Кожен рік, на основі моніторингу Стратегії, здійснюється оцінка необхідності уточнення чи перегляду окремих елементів Стратегії у світлі нових тенденцій і обставин, що можуть виникати, а також впливу зовнішніх і внутрішніх факторів.

Фінансове забезпечення реалізації Стратегії здійснюватиметься за рахунок:

- коштів селищного бюджету;
- коштів галузевих (міжгалузевих) державних цільових програм та бюджетних програм центральних органів виконавчої влади, що спрямовуються на розвиток відповідної сфери у регіонах;
- субвенцій, інших трансфертів з державного бюджету місцевим бюджетам;
- коштів обласного, районного бюджетів;
- коштів, які надходять до бюджетів в рамках програм допомоги і грантів Європейського Союзу, урядів іноземних держав, міжнародних організацій, донорських установ;
- коштів інвесторів, як зовнішніх, так і внутрішніх.

Результати реалізації Стратегії визначаються на підставі проведення моніторингу стану досягнення стратегічних, оперативних цілей та завдань, виконання плану заходів шляхом порівняння фактично отриманих значень індикаторів оцінки результативності виконання завдань і їх прогнозних значень.

Результати моніторингу є основою для висновків про необхідність внесення змін (актуалізації) Стратегії та стимулювання її реалізації. Головний сенс моніторингу полягає у виконанні двох взаємопов'язаних функцій –

спостереження з метою виявлення відповідності наявного стану речей бажаному результату та попередження небажаних наслідків.

Моніторинг впровадження Стратегії здійснюється на основі щорічного аналізу кількісних та якісних індикаторів розвитку, які демонструють рівень виконання стратегічних, оперативних цілей та завдань, зокрема шляхом порівняння базових та фактичних значень показників, та відображається у звітах, які оприлюднюються на офіційному веб сайті селищної ради. Примірну форму звіту запропоновано у Методичних рекомендаціях Міністерства розвитку громад та територій України щодо порядку розроблення, затвердження, реалізації проведення моніторингу та оцінювання реалізації стратегій розвитку територіальних громад.

Моніторинг Плану заходів відбувається двічі на рік на основі відстеження виконання визначених індикаторів оцінки результативності за формою, запропованою у Методичних рекомендаціях Міністерства розвитку громад та територій України щодо порядку розроблення, затвердження, реалізації проведення моніторингу та оцінювання реалізації стратегій розвитку територіальних громад. Звіти про моніторинг подаються в термін не пізніше одного місяця після закінчення звітного періоду на розгляд селищної ради.

Система індикаторів моніторингу виконання Стратегії

Стратегія є документом, який може корегуватися в залежності від зміни обставин. Члени Робочої групи з управління впровадженням, а також усі депутати, члени та працівники виконавчого комітету, громадськість, причетна до роботи над Стратегією, повинні відстежувати, щоб стратегічні й оперативні цілі, завдання залишалися актуальними й реалізовувалися. Робоча група з управління впровадженням збирається раз на півроку для оцінки досягнутих результатів та коригування запропонованих змін до Стратегії. Проекти рішень щодо змін до Стратегії розвитку Широківської селищної територіальної громади на період до 2028 року, в разі потреби, вносяться на розгляд селищної ради та затверджуються її рішенням.

Відповідно до управління, орієнтованого на результат (RBM) для моніторингу має бути обрано релевантні показники, які можна виміряти або розрахувати та на основі яких здійснюється висновок щодо успішності реалізації Стратегії. Для відстеження прогресу реалізації Стратегії до кожного показника Робоча група з моніторингу впровадження Стратегії визначає базове значення (на початок реалізації Стратегії); проміжне значення (станом на конкретний період) та цільове значення (результат реалізації Стратегії).

Система показників (індикаторів) для моніторингу стану реалізації Стратегії розвитку Широківської селищної територіальної громади на період до 2028 року формулюється на підставі індикаторів, поданих у Стратегії до кожної оперативної цілі. При цьому допускається їх коригування, уточнення, узагальнення або навпаки деталізація, в залежності від обставин.

Можуть використовуватись кількісні (вимірюють об'єктивні дані) та якісні показники (відображають ставлення та сприйняття заінтересованими сторонами досягнутого результату та змін, що відбулися). Усі показники мають бути

нейтральними (тобто не вказувати напрямку зміни, як приклад: збільшення, зменшення, підвищення тощо).

Рівні моніторингу

Індикатори моніторингу виконання Стратегії розділяються на індикатори досягнення: Бачення; Стратегічних цілей; Операційних цілей. При цьому можна обмежитись розробкою індикаторів досягнення Стратегічних цілей.

Реалізація Стратегії націлюється на досягнення стратегічного бачення: *«Широківська селищна територіальна громада - успішна, інвестиційно приваблива, безпечна та комфортна для проживання громада з розвинутою соціально-культурною і туристичною інфраструктурою, якісними комунальними та соціальними послугами, ефективною та багатофункціональною системою мобільності та комунікації, середовище із сучасною інфраструктурою зі сприятливими умовами для розвитку та самореалізації кожного жителя де живуть активні, здорові та творчі люди з широкою душею, відкрита для гостей та інвесторів, дбає про захист довкілля, осередок економічної діяльності на основі високопродуктивного сільського господарства, переробної промисловості та енергоефективних технологій».*

Відповідно до цього бачення, моніторингу підлягають основні параметри, які характеризують кількісні та якісні індикатори, що характеризують його досягнення.

Моніторинг виконання Стратегії

Моніторинг є сукупністю заходів із обліку, збору, аналізу та узагальнення інформації, що проводиться з метою відстеження та аналізу динаміки і структурних змін, що відбуваються у громаді відповідно до стратегічних, оперативних цілей та завдань, визначених у Стратегії.

Моніторинг Стратегії здійснюється щороку, шляхом порівняння базових та фактичних значень показників та відображається у звіті, який оприлюднюється на офіційному веб-сайті громади. Примірну форму звіту наведено у Методичних рекомендаціях щодо порядку розроблення, затвердження, реалізації, проведення моніторингу та оцінювання реалізації стратегій розвитку територіальних громад, затверджених наказом Міністерства розвитку громад та територій України від 21.12.2022 № 265.

Оцінювання результатів реалізації Стратегії та плану заходів

Оцінювання результатів реалізації Стратегії та Плану заходів проводиться після завершення строку їх реалізації на основі даних звітів проведеного моніторингу та є необхідним етапом для отримання інформації стосовно досягнення очікуваних результатів, їх впливу на стан соціально-економічного розвитку територіальної громади та інформації щодо сталості змін з метою прийняття в подальшому необхідних управлінських рішень та необхідних коригувань.

На основі здійснення оцінювання складається заключний звіт, який містить:

- результати порівняння фактичних та цільових значень показників;
- досягнення запланованих цілей;
- задоволення потреб різних груп заінтересованих осіб;
- наявних незапланованих змін та впливів;
- діяльності, що призвела до змін (зокрема незапланованих);
- ефективності механізмів реалізації Стратегії або ресурсних витрат;
- стійкості результатів Стратегії тощо.

Оцінювання може бути внутрішнім (проводиться виконавцями Стратегії) та зовнішнім (проводиться залученими експертами). Основні досягнуті результати реалізації Стратегії та Плану заходів не пізніше трьох місяців після закінчення звітного періоду подаються на розгляд відповідної ради та оприлюднюються на офіційному веб-сайті громади.

Показники оцінки реалізації Стратегії

(індикатори досягнення результату)

| Загальні показники |
|---|
| Обсяги фактичних доходів місцевого бюджету на душу населення |
| Обсяги фактичних видатків місцевого бюджету на душу населення |
| Кількість реалізованих проектів |
| Обсяг інвестицій в розвиток громади |
| Сальдо міграції |
| Чисельність населення, зайнятого у всіх сферах економіки |
| Кількість започаткованих нових бізнесів |

Специфічні показники досягнення результатів реалізації стратегії описані вище, біля кожної операційної цілі

Управління ризиками.

У процесі підготовки Стратегії необхідно передбачити усі можливі потенційні ризики, які можуть негативно вплинути на її реалізацію. Для управління ризиками визначаються способи та шляхи їх попередження, а також заходи мінімізації їх негативного впливу. При цьому важливим є проведення безперервного аналізу типів ризиків (організаційних, політичних, фінансових тощо) для прийняття своєчасних управлінських рішень.

Перелік потенційних ризиків виконання Стратегії:

- Довготривалий військовий стан в країні;
- Зниження інвестиційного рейтингу країни і регіону;
- Скорочення інвестування місцевого розвитку з державних ресурсів і міжнародної технічної допомоги;
- Нехтування розвитком сільських територій – низький рівень інвестицій, старіння населення, демографічний спад, міграція;

- Нераціональне використання природних ресурсів, передусім – у аграрному секторі;
- Згорання реформ, посилення податкового навантаження на малий бізнес;
- Відсутність знань та управлінської спроможності у представників органів влади, бізнес-структур та громадських організацій щодо реалізації проєктів і та залучення необхідних ресурсів (коштів).

Проведення моніторингу потенційних ризиків виконання Стратегії, оцінка їх динаміки та вжитих заходів для мінімізації їх негативного впливу проводиться щорічно Робочою групою з моніторингу впровадження Стратегії.